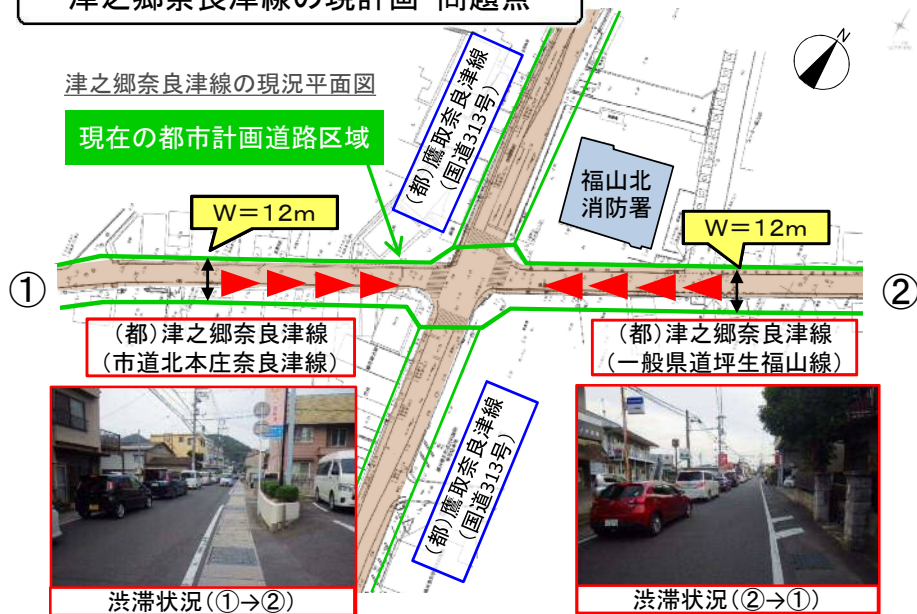


都市計画の策定経緯

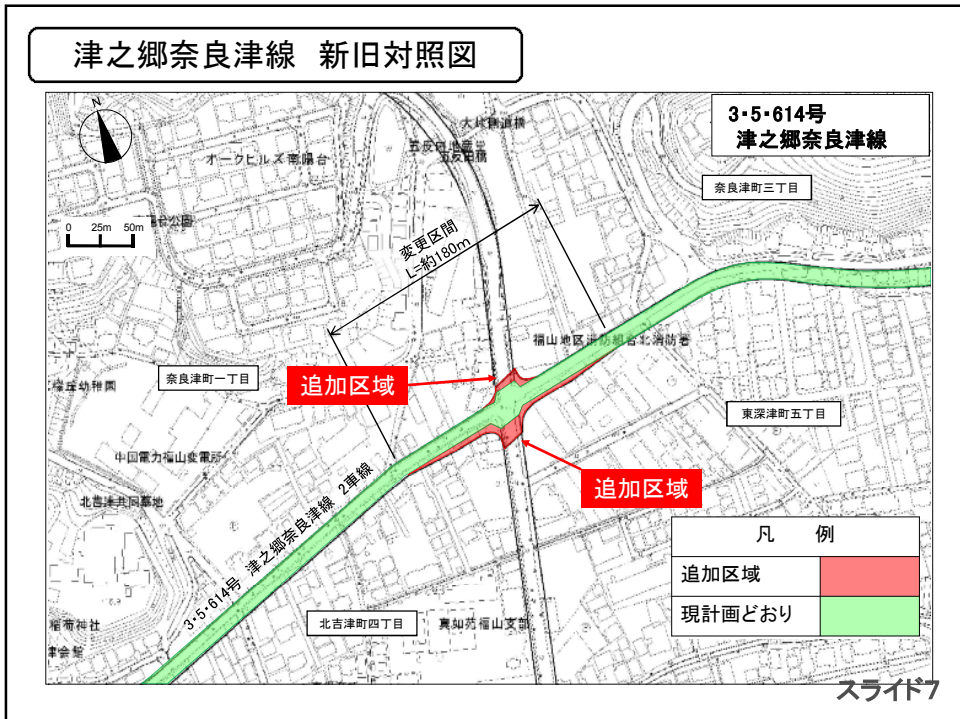
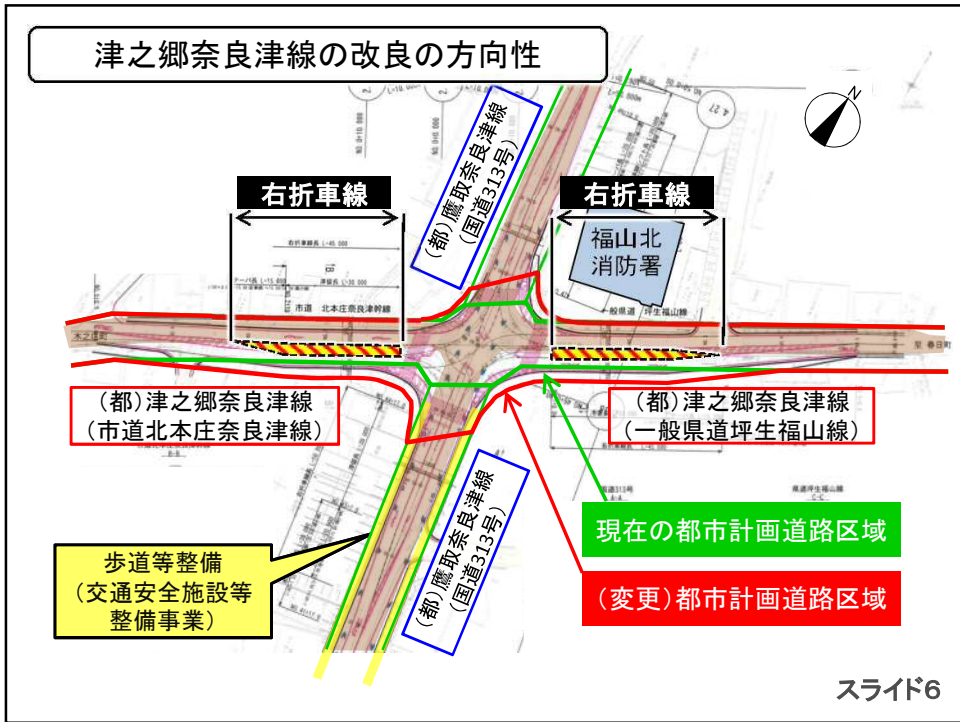
和暦(西暦)	主な動向・都市計画策定経緯
大正 5年(1916年)	○深安郡福山町を廃止, 市制施行して福山市となる。
昭和20年(1945年)	○福山空襲により市街地の約8割を消失
昭和21年(1946年)	○戦災復興街路計画により, 都市計画道路本庄奈良津線として決定【当初】
昭和36年(1961年)	○位置, 区域, 延長の変更により津之郷奈良津線へ名称変更【第1回変更】
昭和42年(1967年)	○位置(線形)の変更【第2回変更】
昭和49年(1974年)	○構造(幅員)の変更【第3回変更】
昭和51年(1976年)	○起点位置・延長・名称(番号)の変更【第4回変更】
昭和55年(1980年)	○JR福塩線と立体交差・区域の変更【第5回変更】
昭和59年(1984年)	○区域の変更【第6回変更】
平成13年(2001年)	○区域の変更・車線の数の決定【第7回変更】

スライド4

津之郷奈良津線の現計画・問題点

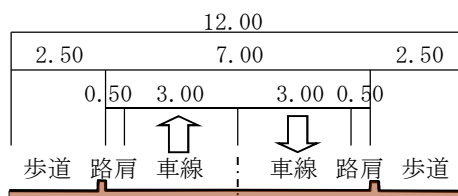


スライド5

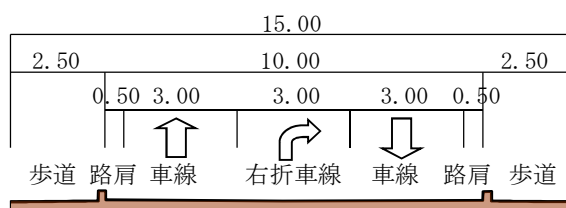


変更区間(交差点部) 新旧断面図

変更前



変更後



スライド8