

1-2 整備の方向性

ゾーン別の特性より立案した整備の方針をもとに、整備の方向性を設定することとし、表Ⅱ-1-5に、施設整備の方向性について示す。

■ 表Ⅱ-1-5に関する事項

- 整備の方向性がほぼ同一となる隣接する地区海岸については統合して、一定範囲の連続性をもった整備の方向性を示す。(統合した範囲を「エリア」と呼ぶ)
- 整備の方向性は、統合した地区海岸(エリア)の現状の防護水準、環境要素、利用実態等や地域の要請、将来計画等にも配慮して、防護面、環境面、利用面別に方向性を示している。
- 「海岸保全の方向性」に基づき、統合した地区海岸(エリア)毎に、防護面、環境面、利用面における整備の方向性のうち特に配慮する事項について着色して示す。
- 本計画における整備対象の地区海岸名を赤字で示す。
- 整備の実施段階においては、「整備の方向性」を基に、配慮を必要とする項目について検討し、計画・整備を行うこととする。
- 環境面、利用面における整備の方向性の記述がない海岸については、現状においてそれぞれの要素が少ない海岸であるが、必要に応じて生態系や景観への配慮等を検討する。

注1) 海岸の番号を表Ⅱ-1-3に示している。

表Ⅱ-1-4 広島沿岸域における整備の方向性(全域の共通施策)

防護面	環境面	利用面
<ul style="list-style-type: none"> ● 侵食に強い海岸の整備 ・ 土砂収支の広域的連携の推進 ● 総合的な防災体制の整備 ・ 施設の運用・維持管理の高度化 ・ 地域と協力した防災体制の整備 ・ 地域住民の防災意識の向上 	<ul style="list-style-type: none"> ● 生態系に配慮した海岸の整備 ・ 生態系に配慮した施設整備 ● 海岸環境の保全活動の推進 ・ 環境情報の共有化 ・ 海岸ごみ対策の充実 ・ 海岸及び周辺施策との連携 ● 環境教育の推進 ・ 環境教育の場としての活用 	<ul style="list-style-type: none"> ● 利用しやすい海岸の整備 ・ ユニバーサルデザインの視点に立った施設整備 ● 海岸利用の増進 ・ 海岸利用の積極的な情報提供の推進 ・ 海岸及び周辺施策との連携 ● 海岸利用のルールづくり ・ 利用者のマナー向上に向けた取組の推進 ・ 放置艇対策における関係機関との調整

表Ⅱ-1-5(1) 広島沿岸域における整備の方向性

番号	地区海岸名	整備の方向性		
		防護面	環境面	利用面
1	大竹港海岸（小島） 大竹港海岸（三菱） 大竹港海岸（晴海） 大竹港海岸（明治新聞） 玖波漁港海岸（玖波）	●高潮・津波に強い海岸の整備 ・未整備区間における施設整備 ・機能不足及び老朽化施設の改良 ・面的防護方式の推進	●生態系に配慮した海岸の整備 ・干潟・砂浜の維持・回復 （干潟など） ●景観に配慮した海岸の整備 ・自然景観や海岸景観の保全・創造 （優れた眺望の確保など）	●アクセスしやすい海岸の整備 ・パブリックアクセス ²⁰⁾ の確保 （水際線までのアクセス確保など） （晴海、明治新聞、玖波） ●多様に利用できる海岸の整備 （水際線までのアクセス確保など） （水吹き部の遊歩道化など） （晴海、明治新聞、玖波）
2	阿多田漁港海岸（阿多田）	●高潮・津波に強い海岸の整備 ・機能不足及び老朽化施設の改良 ・面的防護方式の推進	●生態系に配慮した海岸の整備 ・干潟・砂浜の維持・回復 （養潟など） ●景観に配慮した海岸の整備 ・自然景観や海岸景観の保全・創造 （優れた眺望の確保など）	●アクセスしやすい海岸の整備 ・パブリックアクセスの確保 （水際線までのアクセス確保など） ●多様に利用できる海岸の整備 ・海洋性レクリエーションの増進のための施設整備 （海水浴利用など） ・健康に役立つ海岸の創造 （水吹き部の遊歩道化など）
3	大竹海岸（阿多田）	●高潮・津波に強い海岸の整備 ・機能不足及び老朽化施設の改良	●生態系に配慮した海岸の整備 ・干潟・砂浜の維持・回復 （阿多田島長浦自然海浜保全地区などの 天然の海岸線、養潟など） ●景観に配慮した海岸の整備 ・自然景観や海岸景観の保全・創造 （優れた眺望の確保など）	●アクセスしやすい海岸の整備 ・パブリックアクセスの確保 （水際線までのアクセス確保など） ●多様に利用できる海岸の整備 ・健康に役立つ海岸の創造 （水吹き部の遊歩道化など）
4	大竹海岸（玖波） 大野海岸（鳴川） 大野海岸（宮浜）	●高潮・津波に強い海岸の整備 ・未整備区間における施設整備 ・面的防護方式の推進	●生態系に配慮した海岸の整備 ・干潟・砂浜の維持・回復 （干潟など） ●景観に配慮した海岸の整備 ・自然景観や海岸景観の保全・創造 （優れた眺望の確保など）	●アクセスしやすい海岸の整備 ・パブリックアクセスの確保 （水際線までのアクセス確保など） ●多様に利用できる海岸の整備 ・海洋性レクリエーションの増進のための施設整備 （海水浴利用、マリブドック利用など） ・健康に役立つ海岸の創造 （水吹き部の遊歩道化など）
5	丸石漁港海岸（丸石） 大野海岸（丸石） 塩屋漁港海岸（塩屋） 大野海岸（小田島） 梅原漁港海岸（梅原） 大野海岸（大國蛸ヶ崎）	●高潮・津波に強い海岸の整備 ・機能不足及び老朽化施設の改良 ・地震時の液状化対策	●生態系に配慮した海岸の整備 ・干潟・砂浜の維持・回復 （干潟など） ●景観に配慮した海岸の整備 ・自然景観や海岸景観の保全・創造 （優れた眺望の確保など）	●アクセスしやすい海岸の整備 ・パブリックアクセスの確保 （水際線までのアクセス確保など） ●多様に利用できる海岸の整備 ・海洋性レクリエーションの増進のための施設整備 （潮干狩り利用など） ・健康に役立つ海岸の創造 （水吹き部の遊歩道化など）
6	上ノ浜漁港海岸（上ノ浜） 大野海岸（上ノ浜） 大野海岸（早時） 大野海岸（深江） 大野海岸（鼓ヶ浜） 大野海岸（赤崎） 大野海岸（柿ノ浦）	●高潮・津波に強い海岸の整備 ・未整備区間における施設整備 ・機能不足及び老朽化施設の改良 ・地震時の液状化対策	●生態系に配慮した海岸の整備 ・干潟・砂浜の維持・回復 （干潟など） （上ノ浜漁港海岸-上ノ浜、 大野海岸-上ノ浜、早時、深江、 大野海岸-赤崎、鼓ヶ浜、柿ノ浦） ●景観に配慮した海岸の整備 ・自然景観や海岸景観の保全・創造 （優れた眺望の確保など）	●アクセスしやすい海岸の整備 ・パブリックアクセスの確保 （水際線までのアクセス確保など） ●多様に利用できる海岸の整備 ・健康に役立つ海岸の創造 （水吹き部の遊歩道化など）
7	廿日市海岸（阿品）	●高潮・津波に強い海岸の整備 ・未整備区間における施設整備 ・機能不足及び老朽化施設の改良 ・地震時の液状化対策	●生態系に配慮した海岸の整備 ・干潟・砂浜の維持・回復 （干潟など） ●景観に配慮した海岸の整備 ・自然景観や海岸景観の保全・創造 （優れた眺望の確保など）	●アクセスしやすい海岸の整備 ・パブリックアクセスの確保 （水際線までのアクセス確保など） ●多様に利用できる海岸の整備 ・海洋性レクリエーションの増進のための施設整備 （海水浴利用、マリブドック利用など） ・健康に役立つ海岸の創造 （水吹き部の遊歩道化など）
8	地御前漁港海岸（地御前） 廿日市海岸（弱新開）	●高潮・津波に強い海岸の整備 ・未整備区間における施設整備 ・機能不足及び老朽化施設の改良 ・地震時の液状化対策、耐震性の向上 （弱新開）	●生態系に配慮した海岸の整備 ・干潟・砂浜の維持・回復 （干潟など） ●景観に配慮した海岸の整備 ・自然景観や海岸景観の保全・創造 （優れた眺望の確保など）	●アクセスしやすい海岸の整備 ・パブリックアクセスの確保 （水際線までのアクセス確保など） ●多様に利用できる海岸の整備 ・健康に役立つ海岸の創造 （水吹き部の遊歩道化など） ・歴史・文化資源と調和した施設整備 （管絃祭など）
9	厳島港海岸（綱ノ浦） 厳島港海岸（有ノ浦） 厳島港海岸（長浜） 厳島港海岸（杉ノ浦） 厳島港海岸（包ヶ浦）	●高潮・津波に強い海岸の整備 ・機能不足及び老朽化施設の改良 ・面的防護方式の推進	●生態系に配慮した海岸の整備 ・干潟・砂浜の維持・回復 （干潟・砂浜など） ●景観に配慮した海岸の整備 ・自然景観や海岸景観の保全・創造 （世界文化遺産区域や自然公園特別保護 地区としての調和、優れた眺望の確保 など）	●アクセスしやすい海岸の整備 ・パブリックアクセスの確保 （水際線までのアクセス確保など） ●多様に利用できる海岸の整備 ・海洋性レクリエーションの増進のための施設整備 （海水浴利用など） ・健康に役立つ海岸の創造 （水吹き部の遊歩道化など） ・歴史・文化資源と調和した施設整備 （管絃祭・神能・玉取祭・鎮火祭など） ●海岸利用の増進 ・観光資源や他のレクリエーション施設との連携 （水中花火大会など）

※ 前章の「海岸保全の方向性」に従い、防護面、環境面、利用面のうち特に配慮する事項について着色している。

※ 本計画における整備対象の地区海岸名を赤字で示している。

※ 番号の付いた語句の説明は、参考資料用語集参照

表Ⅱ-1-5(2) 広島沿岸域における整備の方向性

番号	地区海岸名	整備の方向性		
		防護面	環境面	利用面
10	広島港海岸(嘉永)	<ul style="list-style-type: none"> ●高潮・津波に強い海岸の整備 ・未整備区間における施設整備 ・機能不足及び老朽化施設の改良 ・地震時の液状化対策、耐震性の向上 	<ul style="list-style-type: none"> ●生態系に配慮した海岸の整備 ・干潟・砂浜の維持・回復(干潟など) ●景観に配慮した海岸の整備 ・自然景観や海岸景観の保全・創造(優れた眺望の確保など) ●海水・海域の浄化 ・水質・底質の改善 	<ul style="list-style-type: none"> ●アクセスしやすい海岸の整備 ・パブリックアクセスの確保(水際線までのアクセス確保など) ●海岸利用の増進 ・観光資源や他のレクリエーション施設との連携(廿日市ポートパークなど)
	広島港海岸(廿日市南)			
	広島港海岸(住吉椋尾)			
11	広島港海岸(美濃里)	<ul style="list-style-type: none"> ●高潮・津波に強い海岸の整備 ・未整備区間における施設整備 ・機能不足及び老朽化施設の改良 ・地震時の液状化対策、耐震性の向上(美濃里) 	<ul style="list-style-type: none"> ●生態系に配慮した海岸の整備 ・干潟・砂浜の維持・回復(干潟など) ●景観に配慮した海岸の整備 ・自然景観や海岸景観の保全・創造(優れた眺望の確保など) ●海水・海域の浄化 ・水質・底質の改善 	<ul style="list-style-type: none"> ●多様に利用できる海岸の整備 ・健康に役立つ海岸の創造(水叩き部の遊歩道化など)
	五日市漁港海岸(五日市)			
12		<ul style="list-style-type: none"> ●高潮・津波に強い海岸の整備 ・機能不足及び老朽化施設の改良 ・地震時の液状化対策 	—	—
13	広島港海岸(五日市)	<ul style="list-style-type: none"> ●高潮・津波に強い海岸の整備 ・機能不足及び老朽化施設の改良 ・地震時の液状化対策 	<ul style="list-style-type: none"> ●生態系に配慮した海岸の整備 ・干潟・砂浜の維持・回復(干潟など) ●景観に配慮した海岸の整備 ・自然景観や海岸景観の保全・創造(優れた眺望の確保など) 	<ul style="list-style-type: none"> ●海岸利用の増進 ・観光資源や他のレクリエーション施設との連携(みずどりの浜公園など)
14	草津漁港海岸(草津)	<ul style="list-style-type: none"> ●高潮・津波に強い海岸の整備 ・未整備区間における施設整備 ・機能不足及び老朽化施設の改良 ・地震時の液状化対策 	<ul style="list-style-type: none"> ●景観に配慮した海岸の整備 ・自然景観や海岸景観の保全・創造(優れた眺望の確保など) 	—
15		<ul style="list-style-type: none"> ●高潮・津波に強い海岸の整備 ・未整備区間における施設整備 ・機能不足及び老朽化施設の改良 	<ul style="list-style-type: none"> ●景観に配慮した海岸の整備 ・自然景観や海岸景観の保全・創造(優れた眺望の確保など) 	<ul style="list-style-type: none"> ●海岸利用の増進 ・観光資源や他のレクリエーション施設との連携(観音マリーナなど)
16	広島港海岸(観音)	<ul style="list-style-type: none"> ●高潮・津波に強い海岸の整備 ・未整備区間における施設整備 ・機能不足及び老朽化施設の改良 ・地震時の液状化対策、耐震性の向上 	<ul style="list-style-type: none"> ●海水・海域の浄化 ・水質・底質の改善 	—
17	広島港海岸(江波)	<ul style="list-style-type: none"> ●高潮・津波に強い海岸の整備 ・未整備区間における施設整備 ・機能不足及び老朽化施設の改良 ・地震時の液状化対策、耐震性の向上 	<ul style="list-style-type: none"> ●海水・海域の浄化 ・水質・底質の改善 	<ul style="list-style-type: none"> ●海岸利用の増進 ・歴史・文化資源と調和した施設整備(江波の漕ぎ伝馬、管絃祭など) ・観光資源や他のレクリエーション施設との連携(海神宮など)
18	広島港海岸(吉島)	<ul style="list-style-type: none"> ●高潮・津波に強い海岸の整備 ・未整備区間における施設整備 ・機能不足及び老朽化施設の改良 ・地震時の液状化対策、耐震性の向上 	<ul style="list-style-type: none"> ●海水・海域の浄化 ・水質・底質の改善 	<ul style="list-style-type: none"> ●アクセスしやすい海岸の整備 ・パブリックアクセスの確保(水際線までのアクセス確保など) ●海岸利用の増進 ・観光資源や他のレクリエーション施設との連携(ポートパーク広島など)
19		<ul style="list-style-type: none"> ●高潮・津波に強い海岸の整備 ・未整備区間における施設整備 ・機能不足及び老朽化施設の改良 	—	—
20	広島港海岸(出島)	<ul style="list-style-type: none"> ●高潮・津波に強い海岸の整備 ・未整備区間における施設整備 ・機能不足及び老朽化施設の改良 	<ul style="list-style-type: none"> ●景観に配慮した海岸の整備 ・自然景観や海岸景観の保全・創造(優れた眺望の確保など) 	<ul style="list-style-type: none"> ●アクセスしやすい海岸の整備 ・パブリックアクセスの確保(水際線までのアクセス確保など) ●海岸利用の増進 ・観光資源や他のレクリエーション施設との連携(港湾緑地、フェリー乗場など)
21		<ul style="list-style-type: none"> ●高潮・津波に強い海岸の整備 ・未整備区間における施設整備 ・機能不足及び老朽化施設の改良 	<ul style="list-style-type: none"> ●景観に配慮した海岸の整備 ・自然景観や海岸景観の保全・創造(優れた眺望の確保など) 	<ul style="list-style-type: none"> ●多様に利用できる海岸の整備 ・健康に役立つ海岸の創造(水叩き部の遊歩道化など)
22	広島港海岸(元宇品)	<ul style="list-style-type: none"> ●高潮・津波に強い海岸の整備 ・未整備区間における施設整備 ・機能不足及び老朽化施設の改良 	<ul style="list-style-type: none"> ●景観に配慮した海岸の整備 ・自然景観や海岸景観の保全・創造(砂浜など) 	—
23		<ul style="list-style-type: none"> ●高潮・津波に強い海岸の整備 ・未整備区間における施設整備 ・機能不足及び老朽化施設の改良 	—	<ul style="list-style-type: none"> ●海岸利用の増進 ・観光資源や他のレクリエーション施設との連携(ホテル、マリーナなど)
24	広島港海岸(宇品)	<ul style="list-style-type: none"> ●高潮・津波に強い海岸の整備 ・未整備区間における施設整備 ・機能不足及び老朽化施設の改良 ・地震時の液状化対策 	—	<ul style="list-style-type: none"> ●海岸利用の増進 ・歴史・文化資源と調和した施設整備(広島みなと夢花火大会、宇品デポルトピアなど)
25	広島港海岸(宇品)	<ul style="list-style-type: none"> ●高潮・津波に強い海岸の整備 ・未整備区間における施設整備 ・機能不足及び老朽化施設の改良 ・地震時の液状化対策(宇品) 	<ul style="list-style-type: none"> ●海水・海域の浄化 ・水質・底質の改善 	—
	広島港海岸(丹那)			

※ 前章の「海岸保全の方向性」に従い、防護面、環境面、利用面のうち特に配慮する事項について着色している。

※ 本計画における整備対象の地区海岸名を赤字で示している。

表Ⅱ-1-5(3) 広島沿岸域における整備の方向性

番号	地区海岸名	整備の方向性		
		防護面	環境面	利用面
26	広島港海岸(向洋) 広島港海岸(船越) 広島港海岸(矢野)	●高潮・津波に強い海岸の整備 ・未整備区間における施設整備 ・機能不足及び老朽化施設の改良 ・地震時の液状化対策、耐震性の向上 (船越、矢野)	●海水・海域の浄化 ・水質・底質の改善	—
27		●高潮・津波に強い海岸の整備 ・未整備区間における施設整備 ・機能不足及び老朽化施設の改良	●海水・海域の浄化 ・水質・底質の改善	●海岸利用の増進 ・観光資源や他のレクリエーション施設との連携 (平成ヶ浜親水公園など)
28	広島港海岸(坂)	●高潮・津波に強い海岸の整備 ・未整備区間における施設整備 ・機能不足及び老朽化施設の改良	●生態系に配慮した海岸の整備 ・干潟・砂浜の維持・回復 (干潟など) ●景観に配慮した海岸の整備 ・自然景観や海岸景観の保全・創造 (優れた眺望の確保など)	●多様に利用できる海岸の整備 ・海洋性レクリエーションの増進のための施設整備 (小学校の体験学習など)
29		●高潮・津波に強い海岸の整備 ・未整備区間における施設整備 ・機能不足及び老朽化施設の改良 ・面的防護方式の推進	●景観に配慮した海岸の整備 ・自然景観や海岸景観の保全・創造 (優れた眺望の確保など)	●多様に利用できる海岸の整備 ・海洋性レクリエーションの増進のための施設整備 (海水浴利用など)
30	坂海岸(小屋浦)	●高潮・津波に強い海岸の整備 ・未整備区間における施設整備 ・機能不足及び老朽化施設の改良	—	●多様に利用できる海岸の整備 ・健康に役立つ海岸の創造 (水叩き部の遊歩道化など)
31	広島港海岸(金輪島) 広島港海岸(似島西) 広島海岸(二階) 広島海岸(深浦) 広島港海岸(似島東)	●高潮・津波に強い海岸の整備 ・未整備区間における施設整備 ・機能不足及び老朽化施設の改良	●生態系に配慮した海岸の整備 ・干潟・砂浜の維持・回復 (砂浜など) ●景観に配慮した海岸の整備 ・自然景観や海岸景観の保全・創造 (優れた眺望の確保など)	●多様に利用できる海岸の整備 ・健康に役立つ海岸の創造 (水叩き部の遊歩道化など) ●海岸利用の増進 ・観光資源や他のレクリエーション施設との連携 (荒神社、似島臨海公園など)
32	江田島海岸(江田島秋月) 小用港海岸(秋月)	●高潮・津波に強い海岸の整備 ・未整備区間における施設整備 ・機能不足及び老朽化施設の改良	—	●アクセスしやすい海岸の整備 ・パブリックアクセスの確保 (水際線までのアクセス確保など)
33	小用港海岸(小用)	●高潮・津波に強い海岸の整備 ・機能不足及び老朽化施設の改良 ・面的防護方式の推進	●生態系に配慮した海岸の整備 ・干潟・砂浜の維持・回復 (干潟・砂浜など)	●多様に利用できる海岸の整備 ・海洋性レクリエーションの増進のための施設整備 (海水浴利用、潮干狩り利用など)
34	小用港海岸(切串)	●高潮・津波に強い海岸の整備 ・機能不足及び老朽化施設の改良	—	—
35	江田島海岸(切串・幸浦)	●高潮・津波に強い海岸の整備 ・機能不足及び老朽化施設の改良	●生態系に配慮した海岸の整備 ・干潟・砂浜の維持・回復 (干潟・砂浜など)	●多様に利用できる海岸の整備 ・海洋性レクリエーションの増進のための施設整備 (海水浴利用、潮干狩り利用など)
36	大須港海岸(大須)	●高潮・津波に強い海岸の整備 ・未整備区間における施設整備	—	—
37	江田島海岸(マゴ石・長浜)	●高潮・津波に強い海岸の整備 ・機能不足及び老朽化施設の改良	●生態系に配慮した海岸の整備 ・干潟・砂浜の維持・回復 (干潟・砂浜など)	●多様に利用できる海岸の整備 ・海洋性レクリエーションの増進のための施設整備 (海水浴利用、潮干狩り利用など)
38	江田島海岸(江田島津久茂宮之原) 津久茂海岸(津久茂) 江田島海岸(津久茂) 世上漁港海岸(宮ノ原) 江田島海岸(江田島矢の浦) 鷺部矢ノ浦海岸(鷺部矢ノ浦)	●高潮・津波に強い海岸の整備 ・未整備区間における施設整備 ・機能不足及び老朽化施設の改良 ・地震時の液状化対策	—	●アクセスしやすい海岸の整備 ・パブリックアクセスの確保 (水際線までのアクセス確保など)
39	江田島海岸(内海) 内海港海岸(飛渡瀬) 江田島海岸(江田島能美中町)	●高潮・津波に強い海岸の整備 ・機能不足及び老朽化施設の改良 ・面的防護方式の推進 ・地震時の液状化対策	●生態系に配慮した海岸の整備 ・干潟・砂浜の維持・回復 (干潟・砂浜など)	●アクセスしやすい海岸の整備 ・パブリックアクセスの確保 (水際線までのアクセス確保など) ●多様に利用できる海岸の整備 ・海洋性レクリエーションの増進のための施設整備 (海水浴利用、潮干狩り利用など)
40	中田港海岸(中町)	●高潮・津波に強い海岸の整備 ・機能不足及び老朽化施設の改良	—	●アクセスしやすい海岸の整備 ・パブリックアクセスの確保 (水際線までのアクセス確保など)
41	中田港海岸(高田) 江田島海岸(江田島能美遠崎)	●高潮・津波に強い海岸の整備 ・未整備区間における施設整備 ・機能不足及び老朽化施設の改良	—	—
42	沖美海岸(三吉) 三高港海岸(小島) 三高港海岸(中ノ浜) 三高港海岸(高祖) 沖美海岸(高祖)	●高潮・津波に強い海岸の整備 ・機能不足及び老朽化施設の改良 ●侵食に強い海岸の整備 ・汀線の保全・回復	—	—
43	美能漁港海岸(美能)	●高潮・津波に強い海岸の整備 ・機能不足及び老朽化施設の改良	—	●多様に利用できる海岸の整備 ・海洋性レクリエーションの増進のための施設整備 (海水浴利用など)

※ 前章の「海岸保全の方向性」に従い、防護面、環境面、利用面のうち特に配慮する事項について着色している。

※ 本計画における整備対象の地区海岸名を赤字で示している。

表Ⅱ-1-5(4) 広島沿岸域における整備の方向性

番号	地区海岸名	整備の方向性		
		防護面	環境面	利用面
44	沖美海岸(組)	●高潮・津波に強い海岸の整備 ・機能不足及び老朽化施設の改良 ・面的防護方式の推進 ●侵食に強い海岸の整備 ・汀線の保全・回復	●生態系に配慮した海岸の整備 ・干潟・砂浜の維持・回復 (砂浜など)	●アクセスしやすい海岸の整備 ・パブリックアクセスの確保 (水際線までのアクセス確保など) ●多様に利用できる海岸の整備 ・海洋性レクリエーションの増進のための施設整備 (海水浴利用など)
	鹿田港海岸(鹿田)			
	沖美海岸(入鹿)			
45	畑漁港海岸(是長)	●高潮・津波に強い海岸の整備 ・機能不足及び老朽化施設の改良	-	●アクセスしやすい海岸の整備 ・パブリックアクセスの確保 (水際線までのアクセス確保など)
	畑漁港海岸(畑)			
46	沖美海岸(是長)	●高潮・津波に強い海岸の整備 ・機能不足及び老朽化施設の改良 ・面的防護方式の推進 ・地震時の液状化対策	●生態系に配慮した海岸の整備 ・干潟・砂浜の維持・回復 (砂浜など)	●アクセスしやすい海岸の整備 ・パブリックアクセスの確保 (水際線までのアクセス確保など) ●多様に利用できる海岸の整備 ・海洋性レクリエーションの増進のための施設整備 (マリブーグ利用など)
	沖美海岸(大屋)			
	江田島海岸(江田島沖美岡大王)			
47	沖美海岸(大黒)	●高潮・津波に強い海岸の整備 ・機能不足及び老朽化施設の改良	●生態系に配慮した海岸の整備 ・干潟・砂浜の維持・回復 (砂浜など) ●景観に配慮した海岸の整備 ・自然景観や海岸景観の保全・創造 (優れた眺望の確保など)	●アクセスしやすい海岸の整備 ・パブリックアクセスの確保 (水際線までのアクセス確保など) ●多様に利用できる海岸の整備 ・海洋性レクリエーションの増進のための施設整備 (マリブーグ利用など)
48	鹿川港海岸(大矢)	●高潮・津波に強い海岸の整備 ・機能不足及び老朽化施設の改良	-	●アクセスしやすい海岸の整備 ・パブリックアクセスの確保 (水際線までのアクセス確保など)
	鹿川港海岸(文久)			
	鹿川港海岸(鎌木)			
	鹿川港海岸(大柿)			
	深江漁港海岸(深江)			
	大柿海岸(深江)			
49	大柿海岸(沖野島)	●高潮・津波に強い海岸の整備 ・面的防護方式の推進	●生態系に配慮した海岸の整備 ・干潟・砂浜の維持・回復 (干潟・砂浜など) ●景観に配慮した海岸の整備 ・自然景観や海岸景観の保全・創造 (優れた眺望の確保など)	●多様に利用できる海岸の整備 ・海洋性レクリエーションの増進のための施設整備 (海水浴利用、マリブーグ利用など) ●海岸利用の増進 ・観光資源や他のレクリエーション施設との連携 (沖野島マリナーなど)
50	大柿海岸(西部)	●高潮・津波に強い海岸の整備 ・面的防護方式の推進	●生態系に配慮した海岸の整備 ・干潟・砂浜の維持・回復 (大柿長浜自然海浜保全地区などの天然の海岸線) ●景観に配慮した海岸の整備 ・自然景観や海岸景観の保全・創造 (優れた眺望の確保など)	●多様に利用できる海岸の整備 ・海洋性レクリエーションの増進のための施設整備 (海水浴利用など)
	大柿海岸(南部)			
51	大柿海岸(東部)	●高潮・津波に強い海岸の整備 ・機能不足及び老朽化施設の改良	-	-
	江田島海岸(江田島大柿大君)			
52	大柿港海岸(大君)	●高潮・津波に強い海岸の整備 ・機能不足及び老朽化施設の改良	-	●アクセスしやすい海岸の整備 ・パブリックアクセスの確保 (水際線までのアクセス確保など)
	柿浦漁港海岸(柿浦)			
53	呉海岸(天応)	●高潮・津波に強い海岸の整備 ・未整備区間における施設整備 ・機能不足及び老朽化施設の改良	-	●海岸利用の増進 ・観光資源や他のレクリエーション施設との連携 (呉ポートピアパークなど)
54	大屋漁港海岸(大屋)	●高潮・津波に強い海岸の整備 ・未整備区間における施設整備 ・機能不足及び老朽化施設の改良	-	-
55	呉海岸(吉浦狩留賀)	●高潮・津波に強い海岸の整備 ・未整備区間における施設整備 ・機能不足及び老朽化施設の改良 ・面的防護方式の推進	●生態系に配慮した海岸の整備 ・干潟・砂浜の維持・回復 (藻場など) ●景観に配慮した海岸の整備 ・自然景観や海岸景観の保全・創造 (優れた眺望の確保など)	●多様に利用できる海岸の整備 ・海洋性レクリエーションの増進のための施設整備 (海水浴利用など)
56	呉港海岸(吉浦)	●高潮・津波に強い海岸の整備 ・未整備区間における施設整備 ・機能不足及び老朽化施設の改良	●景観に配慮した海岸の整備 ・自然景観や海岸景観の保全・創造 (優れた眺望の確保など)	●海岸利用の増進 ・観光資源や他のレクリエーション施設との連携 (呉みなと祭りなど)
	呉港海岸(川原石)			
	呉港海岸(宝町)			
	呉港海岸(警固屋)			
57	呉海岸(警固屋)	●高潮・津波に強い海岸の整備 ・未整備区間における施設整備 ・機能不足及び老朽化施設の改良 ・地震時の液状化対策 ・面的防護方式の推進	●生態系に配慮した海岸の整備 ・干潟・砂浜の維持・回復 (砂浜など) ●景観に配慮した海岸の整備 ・自然景観や海岸景観の保全・創造 (優れた眺望の確保など)	●アクセスしやすい海岸の整備 ・パブリックアクセスの確保 (水際線までのアクセス確保など) ●多様に利用できる海岸の整備 ・海洋性レクリエーションの増進のための施設整備 (海水浴利用など)

※ 前章の「海岸保全の方向性」に従い、防護面、環境面、利用面のうち配慮する事項について着色している。

※ 本計画における整備対象の地区海岸名を赤字で示している。

表Ⅱ-1-5(5) 広島沿岸域における整備の方向性

番号	地区海岸名	整備の方向性		
		防護面	環境面	利用面
58	呉港海岸(阿賀(大入))	<ul style="list-style-type: none"> ●高潮・津波に強い海岸の整備 ・未整備区間における施設整備 ・機能不足及び老朽化施設の改良 ・面的防護方式の推進 	<ul style="list-style-type: none"> ●生態系に配慮した海岸の整備 ・干潟・砂浜の維持・回復(干潟・砂浜など) ●景観に配慮した海岸の整備 ・自然景観や海岸景観の保全・創造(優れた眺望の確保など) 	<ul style="list-style-type: none"> ●アクセスしやすい海岸の整備 ・パブリックアクセスの確保(水際線までのアクセス確保など) ●多様に利用できる海岸の整備 ・海洋性レクリエーションの増進のための施設整備(海水浴利用、マリンスポーツ利用など) ・歴史・文化資源と調和した施設整備(管絃祭など) ●海岸利用の増進 ・観光資源や他のレクリエーション施設との連携(阿賀マリノボリスなど)
	呉港海岸(阿賀(阿賀マリノ))			
	呉港海岸(阿賀(延崎))			
	呉港海岸(広)			
	呉港海岸(長浜)			
呉港海岸(小坪)				
59	呉海岸(仁方)	<ul style="list-style-type: none"> ●高潮・津波に強い海岸の整備 ・未整備区間における施設整備 ・機能不足及び老朽化施設の改良 ・地震時の液状化対策 	<ul style="list-style-type: none"> ●生態系に配慮した海岸の整備 ・干潟・砂浜の維持・回復(藻場・干潟など) 	-
	呉港海岸(仁方)			
60	情島漁港海岸(情島)	<ul style="list-style-type: none"> ●高潮・津波に強い海岸の整備 ・未整備区間における施設整備 ・機能不足及び老朽化施設の改良 	<ul style="list-style-type: none"> ●生態系に配慮した海岸の整備 ・干潟・砂浜の維持・回復(藻場など) 	-
61	音戸漁港海岸(鯉浜)	<ul style="list-style-type: none"> ●高潮・津波に強い海岸の整備 ・未整備区間における施設整備 ・機能不足及び老朽化施設の改良 ・地震時の液状化対策 	<ul style="list-style-type: none"> ●生態系に配慮した海岸の整備 ・干潟・砂浜の維持・回復(藻場など) ●景観に配慮した海岸の整備 ・自然景観や海岸景観の保全・創造(清盛塚などの歴史・文化資源との調和、優れた眺望の確保など) 	<ul style="list-style-type: none"> ●多様に利用できる海岸の整備 ・歴史・文化資源と調和した施設整備(清盛祭りなど)
	音戸海岸(音戸)			
	音戸漁港海岸(坪井)			
	音戸海岸(渡子)			
	田原漁港海岸(田原)			
	音戸海岸(早瀬)			
	釣士田港海岸(早瀬)			
釣士田港海岸(藤ノ脇)				
62	釣士田港海岸(釣士田)	<ul style="list-style-type: none"> ●高潮・津波に強い海岸の整備 ・機能不足及び老朽化施設の改良 	<ul style="list-style-type: none"> ●生態系に配慮した海岸の整備 ・干潟・砂浜の維持・回復(藻場・干潟・砂浜など) 	-
	釣士田港海岸(東宇和木)			
	釣士田港海岸(西宇和木)			
	釣士田港海岸(光ヶ瀬)			
	釣士田港海岸(鳴滝)			
	釣士田港海岸(重極)			
釣士田港海岸(重生)				
63	波多見港海岸(波多見)	<ul style="list-style-type: none"> ●高潮・津波に強い海岸の整備 ・未整備区間における施設整備 ・機能不足及び老朽化施設の改良 ・面的防護方式の推進 	<ul style="list-style-type: none"> ●生態系に配慮した海岸の整備 ・干潟・砂浜の維持・回復(大浦崎自然海浜保全地区などの天然の海岸線、藻場・干潟など) ●景観に配慮した海岸の整備 ・自然景観や海岸景観の保全・創造(優れた眺望の確保など) 	<ul style="list-style-type: none"> ●多様に利用できる海岸の整備 ・海洋性レクリエーションの増進のための施設整備(海水浴利用、マリンスポーツ利用など) ●海岸利用の増進 ・観光資源や他のレクリエーション施設との連携(大浦崎公園、音戸フェスマルなど)
64	音戸海岸(波多見)	<ul style="list-style-type: none"> ●高潮・津波に強い海岸の整備 ・未整備区間における施設整備 ・機能不足及び老朽化施設の改良 ・地震時の液状化対策 ・面的防護方式の推進 	<ul style="list-style-type: none"> ●生態系に配慮した海岸の整備 ・干潟・砂浜の維持・回復(大浦崎自然海浜保全地区などの天然の海岸線、藻場・干潟など) ●景観に配慮した海岸の整備 ・自然景観や海岸景観の保全・創造(優れた眺望の確保など) 	<ul style="list-style-type: none"> ●アクセスしやすい海岸の整備 ・パブリックアクセスの確保(水際線までのアクセス確保など) ●多様に利用できる海岸の整備 ・海洋性レクリエーションの増進のための施設整備(海水浴利用など) ●海岸利用の増進 ・観光資源や他のレクリエーション施設との連携(大浦崎公園、音戸フェスマルなど)
	奥の内港海岸(奥の内)			
65	長谷漁港海岸(長谷)	<ul style="list-style-type: none"> ●高潮・津波に強い海岸の整備 ・機能不足及び老朽化施設の改良 	<ul style="list-style-type: none"> ●生態系に配慮した海岸の整備 ・干潟・砂浜の維持・回復(藻場・干潟・砂浜など) ●景観に配慮した海岸の整備 ・自然景観や海岸景観の保全・創造(優れた眺望の確保など) 	-
66	倉橋海岸(寒那)	<ul style="list-style-type: none"> ●高潮・津波に強い海岸の整備 ・機能不足及び老朽化施設の改良 ・地震時の液状化対策 	<ul style="list-style-type: none"> ●生態系に配慮した海岸の整備 ・干潟・砂浜の維持・回復(藻場・干潟など) ●景観に配慮した海岸の整備 ・自然景観や海岸景観の保全・創造(優れた眺望の確保など) 	-
	倉橋海岸(脇田)			
	袋の内港海岸(袋の内)			
倉橋海岸(本倉井)				
67	倉橋漁港海岸(大向)	<ul style="list-style-type: none"> ●高潮・津波に強い海岸の整備 ・未整備区間における施設整備 ・機能不足及び老朽化施設の改良 ・地震時の液状化対策 ・面的防護方式の推進 	<ul style="list-style-type: none"> ●生態系に配慮した海岸の整備 ・干潟・砂浜の維持・回復(須之浦自然海浜保全地区などの天然の海岸線、藻場・干潟など) ●景観に配慮した海岸の整備 ・自然景観や海岸景観の保全・創造(優れた眺望の確保など) 	<ul style="list-style-type: none"> ●アクセスしやすい海岸の整備 ・パブリックアクセスの確保(水際線までのアクセス確保など)
	倉橋漁港海岸(西宇土)			
	倉橋漁港海岸(須川)			
	倉橋漁港海岸(瀬郷)			

※ 前章の「海岸保全の方向性」に従い、防護面、環境面、利用面のうち特に配慮する事項について着色している。

※ 本計画における整備対象の地区海岸名を赤字で示している。

表Ⅱ-1-5(6) 広島沿岸域における整備の方向性

番号	地区海岸名	整備の方向性		
		防護面	環境面	利用面
68	倉橋漁港海岸 (本浦)	<ul style="list-style-type: none"> ●高潮・津波に強い海岸の整備 ・機能不足及び老朽化施設の改良 ・地震時の液状化対策 ・面的防護方式の推進 	<ul style="list-style-type: none"> ●生態系に配慮した海岸の整備 ・干潟・砂浜の維持・回復 (藻場など) ●景観に配慮した海岸の整備 ・自然景観や海岸景観の保全・創造 (長門島松原などの歴史・文化資源との調和, 優れた眺望の確保など) 	<ul style="list-style-type: none"> ●多様に利用できる海岸の整備 ・海洋性レクリエーションの増進のための施設整備 (海水浴利用, マリンスポーツ利用など) ●海岸利用の増進 ・観光資源や他のレクリエーション施設との連携 (桂濱神社, トライアスロン大会など)
69	倉橋漁港海岸 (石持) 倉橋漁港海岸 (尾立) 倉橋漁港海岸 (室尾) 倉橋漁港海岸 (海越) 倉橋漁港海岸 (鹿老渡北) 倉橋漁港海岸 (鹿老渡南) 倉橋漁港海岸 (矢尻) 倉橋漁港海岸 (瀬戸) 倉橋漁港海岸 (家之元) 倉橋漁港海岸 (祖之元) 倉橋漁港海岸 (宮ノ口)	<ul style="list-style-type: none"> ●高潮・津波に強い海岸の整備 ・未整備区間における施設整備 ・機能不足及び老朽化施設の改良 ・地震時の液状化対策 	<ul style="list-style-type: none"> ●生態系に配慮した海岸の整備 ・干潟・砂浜の維持・回復 (藻場・干潟など) ●景観に配慮した海岸の整備 ・自然景観や海岸景観の保全・創造 (優れた眺望の確保など) 	—
70	倉橋海岸 (鹿島) 倉橋海岸 (唐船)	<ul style="list-style-type: none"> ●高潮・津波に強い海岸の整備 ・未整備区間における施設整備 ・機能不足及び老朽化施設の改良 ●侵食に強い海岸の整備 ・汀線の保全・回復 	<ul style="list-style-type: none"> ●生態系に配慮した海岸の整備 ・干潟・砂浜の維持・回復 (藻場・干潟・砂浜など) ●景観に配慮した海岸の整備 ・自然景観や海岸景観の保全・創造 (優れた眺望の確保など) 	—
71	大迫港海岸 (大迫)	<ul style="list-style-type: none"> ●高潮・津波に強い海岸の整備 ・機能不足及び老朽化施設の改良 	<ul style="list-style-type: none"> ●生態系に配慮した海岸の整備 ・干潟・砂浜の維持・回復 (藻場・干潟など) ●景観に配慮した海岸の整備 ・自然景観や海岸景観の保全・創造 (優れた眺望の確保など) 	—
72	倉橋海岸 (大迫) 倉橋海岸 (亀ヶ首)	<ul style="list-style-type: none"> ●高潮・津波に強い海岸の整備 ・機能不足及び老朽化施設の改良 	<ul style="list-style-type: none"> ●生態系に配慮した海岸の整備 ・干潟・砂浜の維持・回復 (藻場・干潟・砂浜など) ●景観に配慮した海岸の整備 ・自然景観や海岸景観の保全・創造 (優れた眺望の確保など) 	—
73	下蒲刈海岸 (下蒲刈) 吉悪港海岸 (吉悪)	<ul style="list-style-type: none"> ●高潮・津波に強い海岸の整備 ・未整備区間における施設整備 ・機能不足及び老朽化施設の改良 	<ul style="list-style-type: none"> ●生態系に配慮した海岸の整備 ・生態系の保全 (魚付保安林など) ・干潟・砂浜の維持・回復 (藻場・砂浜など) ●景観に配慮した海岸の整備 ・自然景観や海岸景観の保全・創造 (優れた眺望の確保など) 	—
74	蒲刈港海岸 (見戸代) 蒲刈港海岸 (丸谷) 蒲刈港海岸 (三之瀬)	<ul style="list-style-type: none"> ●高潮・津波に強い海岸の整備 ・機能不足及び老朽化施設の改良 ・地震時の液状化対策 ・面的防護方式の推進 	<ul style="list-style-type: none"> ●生態系に配慮した海岸の整備 ・生態系の保全 (ハゼソノマシの生息地など) ・干潟・砂浜の維持・回復 (天神鼻緑地環境保全地域などの天然の海岸線, 藻場・干潟など) ●景観に配慮した海岸の整備 ・自然景観や海岸景観の保全・創造 (蘭島閣美術館などの歴史・文化資源との調和, 優れた眺望の確保など) 	<ul style="list-style-type: none"> ●アクセスしやすい海岸の整備 ・パブリックアクセスの確保 (水際線までのアクセス確保など) ●多様に利用できる海岸の整備 ・海洋性レクリエーションの増進のための施設整備 (海水浴利用など) ・健康に役立つ海岸の創造 (植栽, 遊歩道の設置など) ・歴史・文化資源と調和した施設整備 (權伝馬など) ●海岸利用の増進 ・観光資源や他のレクリエーション施設との連携 (蘭島閣美術館など)
75	下蒲刈海岸 (小地藏) 大地蔵漁港海岸 (大地蔵)	<ul style="list-style-type: none"> ●高潮・津波に強い海岸の整備 ・未整備区間における施設整備 ・機能不足及び老朽化施設の改良 ・面的防護方式の推進 	<ul style="list-style-type: none"> ●生態系に配慮した海岸の整備 ・干潟・砂浜の維持・回復 (藻場など) ●景観に配慮した海岸の整備 ・自然景観や海岸景観の保全・創造 (優れた眺望の確保など) 	<ul style="list-style-type: none"> ●アクセスしやすい海岸の整備 ・パブリックアクセスの確保 (水際線までのアクセス確保など) ●多様に利用できる海岸の整備 ・海洋性レクリエーションの増進のための施設整備 (海水浴利用など) ・健康に役立つ海岸の創造 (植栽, 遊歩道の設置など) ・歴史・文化資源と調和した施設整備 (權伝馬など)
76	蒲刈港海岸 (向(南)) 蒲刈港海岸 (向(北)) 蒲刈港海岸 (田戸) 蒲刈港海岸 (宮盛) 蒲刈港海岸 (大浦(港)) 蒲刈港海岸 (大浦(農))	<ul style="list-style-type: none"> ●高潮・津波に強い海岸の整備 ・未整備区間における施設整備 ・機能不足及び老朽化施設の改良 	<ul style="list-style-type: none"> ●生態系に配慮した海岸の整備 ・干潟・砂浜の維持・回復 (日高庄緑地環境保全地域などの天然の海岸線, 藻場など) ●景観に配慮した海岸の整備 ・自然景観や海岸景観の保全・創造 (優れた眺望の確保など) 	<ul style="list-style-type: none"> ●多様に利用できる海岸の整備 ・歴史・文化資源と調和した施設整備 (權伝馬など)

※ 前章の「海岸保全の方向性」に従い、防護面、環境面、利用面のうち特に配慮する事項について着色している。

※ 本計画における整備対象の地区海岸名を赤字で示している。

表Ⅱ-1-5(7) 広島沿岸域における整備の方向性

番号	地区海岸名	整備の方向性		
		防護面	環境面	利用面
77	川尻港海岸 (岩戸)	<ul style="list-style-type: none"> ●高潮・津波に強い海岸の整備 ・未整備区間における施設整備 ・機能不足及び老朽化施設の改良 	<ul style="list-style-type: none"> ●生態系に配慮した海岸の整備 ・干潟・砂浜の維持・回復 (藻場など) ●景観に配慮した海岸の整備 ・自然景観や海岸景観の保全・創造 (優れた眺望の確保など) 	<ul style="list-style-type: none"> ●アクセスしやすい海岸の整備 ・パブリックアクセスの確保 (水際線までのアクセス確保など) ●多様に利用できる海岸の整備 ・海洋性レクリエーションの増進のための施設整備 (潮干狩り利用など) ●健康に役立つ海岸の創造 (遊歩道の設置など) ●海岸利用の増進 ・観光資源や他のレクリエーション施設との連携 (親水公園など)
	川尻港海岸 (沖田)			
	川尻港海岸 (森)			
	川尻港海岸 (久後)			
	川尻海岸 (大才)			
78	小用港海岸 (小用)	<ul style="list-style-type: none"> ●高潮・津波に強い海岸の整備 ・未整備区間における施設整備 ・機能不足及び老朽化施設の改良 ・地震時の液状化対策 ・面的防護方式の推進 	<ul style="list-style-type: none"> ●生態系に配慮した海岸の整備 ・生態系の保全 (ハゼの生息地など) ・干潟・砂浜の維持・回復 (中小島・七浦自然海岸保全地区などの天然の海岸線、藻場・干潟など) ●景観に配慮した海岸の整備 ・自然景観や海岸景観の保全・創造 (稚児明神などの歴史・文化資源との調和、優れた眺望の確保など) 	<ul style="list-style-type: none"> ●アクセスしやすい海岸の整備 ・パブリックアクセスの確保 (水際線までのアクセス確保など) ●多様に利用できる海岸の整備 ・海洋性レクリエーションの増進のための施設整備 (海水浴利用など) ●海岸利用の増進 ・観光資源や他のレクリエーション施設との連携 (屋外水泳場など)
	安浦海岸 (日の浦)			
	安登海岸 (久多田)			
	安浦海岸 (小島)			
	安浦漁港海岸 (日の浦)			
	安浦漁港海岸 (水尻)			
79	安浦漁港海岸 (実成)	<ul style="list-style-type: none"> ●高潮・津波に強い海岸の整備 ・機能不足及び老朽化施設の改良 	<ul style="list-style-type: none"> ●生態系に配慮した海岸の整備 ・干潟・砂浜の維持・回復 (藻場など) 	<ul style="list-style-type: none"> ●多様に利用できる海岸の整備 ・歴史・文化資源と調和した施設整備 (相島神社大祭など)
	安浦漁港海岸 (三津口)			
80	蒲刈海岸 (長瀬黒壳)	<ul style="list-style-type: none"> ●高潮・津波に強い海岸の整備 ・機能不足及び老朽化施設の改良 ・面的防護方式の推進 ●侵食に強い海岸の整備 ・汀線の保全・回復 	<ul style="list-style-type: none"> ●生態系に配慮した海岸の整備 ・生態系の保全 (齋島周辺鳥獣保護区特別保護地区など) ・干潟・砂浜の維持・回復 (恋が浜自然海岸保全地区などの天然の海岸線、藻場・干潟など) ●景観に配慮した海岸の整備 ・自然景観や海岸景観の保全・創造 (優れた眺望の確保など) 	<ul style="list-style-type: none"> ●アクセスしやすい海岸の整備 ・パブリックアクセスの確保 (水際線までのアクセス確保など) ●多様に利用できる海岸の整備 ・海洋性レクリエーションの増進のための施設整備 (海水浴利用、潮干狩り利用、マリンスポーツ利用など) ●健康に役立つ海岸の創造 (植栽など) ●海岸利用の増進 ・観光資源や他のレクリエーション施設との連携 (天体観測館、トリアスロン大会など)
	蒲刈海岸 (大浦)			
	原漁港海岸 (原)			
81	豊浜海岸 (豊島)	<ul style="list-style-type: none"> ●高潮・津波に強い海岸の整備 ・未整備区間における施設整備 ・機能不足及び老朽化施設の改良 	<ul style="list-style-type: none"> ●生態系に配慮した海岸の整備 ・生態系の保全 (齋島周辺鳥獣保護区特別保護地区など) ・干潟・砂浜の維持・回復 (藻場・砂浜など) ●景観に配慮した海岸の整備 ・自然景観や海岸景観の保全・創造 (優れた眺望の確保など) 	-
	豊島漁港海岸 (代間)			
82	豊島漁港海岸 (山崎)	<ul style="list-style-type: none"> ●高潮・津波に強い海岸の整備 ・未整備区間における施設整備 ・機能不足及び老朽化施設の改良 	<ul style="list-style-type: none"> ●生態系に配慮した海岸の整備 ・生態系の保全 (齋島周辺鳥獣保護区特別保護地区など) ●景観に配慮した海岸の整備 ・自然景観や海岸景観の保全・創造 (優れた眺望の確保など) 	<ul style="list-style-type: none"> ●アクセスしやすい海岸の整備 ・パブリックアクセスの確保 (水際線までのアクセス確保など) ●多様に利用できる海岸の整備 ・健康に役立つ海岸の創造 (植栽、遊歩道の設置など)
	豊島漁港海岸 (内浦)			
83	豊島漁港海岸 (立花)	<ul style="list-style-type: none"> ●高潮・津波に強い海岸の整備 ・未整備区間における施設整備 ・機能不足及び老朽化施設の改良 ・面的防護方式の推進 	<ul style="list-style-type: none"> ●生態系に配慮した海岸の整備 ・生態系の保全 (アビ渡来群遊海面、齋島周辺鳥獣保護区特別保護地区、魚付保安林など) ・干潟・砂浜の維持・回復 (藻場など) ●景観に配慮した海岸の整備 ・自然景観や海岸景観の保全・創造 (優れた眺望の確保など) 	<ul style="list-style-type: none"> ●アクセスしやすい海岸の整備 ・パブリックアクセスの確保 (水際線までのアクセス確保など) ●多様に利用できる海岸の整備 ・海洋性レクリエーションの増進のための施設整備 (海水浴利用など) ●健康に役立つ海岸の創造 (植栽、遊歩道の設置など)
	豊島漁港海岸 (大浜)			
	豊島漁港海岸 (松山)			
84	豊島漁港海岸 (尾久比)	<ul style="list-style-type: none"> ●高潮・津波に強い海岸の整備 ・機能不足及び老朽化施設の改良 	<ul style="list-style-type: none"> ●生態系に配慮した海岸の整備 ・生態系の保全 (アビ渡来群遊海面、齋島周辺鳥獣保護区特別保護地区、魚付保安林など) ・干潟・砂浜の維持・回復 (藻場・砂浜など) ●景観に配慮した海岸の整備 ・自然景観や海岸景観の保全・創造 (優れた眺望の確保など) 	-
	豊島漁港海岸 (斎)			
	豊浜海岸 (斎)			
85	三角海岸 (西浜)	<ul style="list-style-type: none"> ●高潮・津波に強い海岸の整備 ・機能不足及び老朽化施設の改良 	<ul style="list-style-type: none"> ●生態系に配慮した海岸の整備 ・干潟・砂浜の維持・回復 (藻場・砂浜など) ●景観に配慮した海岸の整備 ・自然景観や海岸景観の保全・創造 (優れた眺望の確保など) 	-
	御手洗港海岸 (三角)			
	豊海岸 (三角浦)			

※ 前章の「海岸保全の方向性」に従い、防護面、環境面、利用面のうち特に配慮する事項について着色している。

※ 本計画における整備対象の地区海岸名を赤字で示している。

表Ⅱ-1-5(8) 広島沿岸域における整備の方向性

番号	地区海岸名	整備の方向性		
		防護面	環境面	利用面
86	御手洗港海岸（普登） 御手洗港海岸（久比） 御手洗港海岸（小柳）	●高潮・津波に強い海岸の整備 ・機能不足及び老朽化施設の改良	●生態系に配慮した海岸の整備 ・干潟・砂浜の維持・回復 （藻場など） ●景観に配慮した海岸の整備 ・自然景観や海岸景観の保全・創造 （優れた眺望の確保など）	—
87	御手洗港海岸（野坂）	●高潮・津波に強い海岸の整備 ・機能不足及び老朽化施設の改良 ・面的防護方式の推進	●生態系に配慮した海岸の整備 ・干潟・砂浜の維持・回復 （藻場など） ●景観に配慮した海岸の整備 ・自然景観や海岸景観の保全・創造 （優れた眺望の確保など）	●アクセスしやすい海岸の整備 ・パブリックアクセスの確保 （水際線までのアクセス確保など） ●多様に利用できる海岸の整備 ・海洋性レクリエーションの増進のための施設整備 （海水浴利用など）
88	御手洗港海岸（平羅） 御手洗港海岸（大島） 御手洗港海岸（小島）	●高潮・津波に強い海岸の整備 ・機能不足及び老朽化施設の改良	●生態系に配慮した海岸の整備 ・干潟・砂浜の維持・回復 （藻場など） ●景観に配慮した海岸の整備 ・自然景観や海岸景観の保全・創造 （優れた眺望の確保など）	—
89	御手洗港海岸（内浜）	●高潮・津波に強い海岸の整備 ・機能不足及び老朽化施設の改良	●生態系に配慮した海岸の整備 ・干潟・砂浜の維持・回復 （藻場など） ●景観に配慮した海岸の整備 ・自然景観や海岸景観の保全・創造 （優れた眺望の確保など）	—
90	御手洗港海岸（北堀） 御手洗港海岸（南堀） 御手洗港海岸（蛭子）	●高潮・津波に強い海岸の整備 ・機能不足及び老朽化施設の改良 ・未整備区間における施設整備	●生態系に配慮した海岸の整備 ・干潟・砂浜の維持・回復 （藻場など） ●景観に配慮した海岸の整備 ・自然景観や海岸景観の保全・創造 （豊町御手洗伝統的建造物群保存地区 などの歴史・文化資源との調和、 優れた眺望の確保など）	●海岸利用の増進 ・観光資源や他のレクリエーション施設との連携 （豊町御手洗伝統的建造物群保存地区、 七夕納涼祭（花火大会）など）
91	豊海岸（宇留明） 豊海岸（豊町） 豊島漁港海岸（沖友）	●高潮・津波に強い海岸の整備 ・未整備区間における施設整備 ・機能不足及び老朽化施設の改良 ・地震時の液状化対策	●生態系に配慮した海岸の整備 ・干潟・砂浜の維持・回復 （藻場・砂浜など） ●景観に配慮した海岸の整備 ・自然景観や海岸景観の保全・創造 （優れた眺望の確保など）	—
92	安芸津海岸（大芝） 大芝南漁港海岸（大芝南） 大芝北漁港海岸（大芝北）	●高潮・津波に強い海岸の整備 ・機能不足及び老朽化施設の改良	●景観に配慮した海岸の整備 ・自然景観や海岸景観の保全・創造 （自然公園特別地域、優れた眺望の確保 など）	●アクセスしやすい海岸の整備 ・パブリックアクセスの確保 （水際線までのアクセス確保など）
93	小松原海岸（小松原） 大芝北漁港海岸（小松原）	●高潮・津波に強い海岸の整備 ・未整備区間における施設整備 ・機能不足及び老朽化施設の改良	●生態系に配慮した海岸の整備 ・干潟・砂浜の維持・回復 （砂浜など）	●アクセスしやすい海岸の整備 ・パブリックアクセスの確保 （水際線までのアクセス確保など） ●多様に利用できる海岸の整備 ・海洋性レクリエーションの増進のための施設整備 （海水浴利用など）
94	安芸津海岸（風早） 安芸津港海岸（風早） 安芸津港海岸（雲下） 安芸津港海岸（木谷）	●高潮・津波に強い海岸の整備 ・未整備区間における施設整備 ・機能不足及び老朽化施設の改良	●生態系に配慮した海岸の整備 ・干潟・砂浜の維持・回復 （藻場・干潟など）	●アクセスしやすい海岸の整備 ・パブリックアクセスの確保 （水際線までのアクセス確保など） ●多様に利用できる海岸の整備 ・海洋性レクリエーションの増進のための施設整備 （潮干狩り利用など） ・健康に役立つ海岸の創造 （水吹き部の遊歩道化など） ・歴史・文化資源と調和した施設整備 （住吉祭など） ●海岸利用の増進 ・観光資源や他のレクリエーション施設との連携 （安芸津フェスティバルなど）
95	安芸津海岸（木谷（水）） 安芸津海岸（木谷（農））	●高潮・津波に強い海岸の整備 ・機能不足及び老朽化施設の改良 ・地震時の液状化対策	●生態系に配慮した海岸の整備 ・干潟・砂浜の維持・回復 （砂浜など） ●景観に配慮した海岸の整備 ・自然景観や海岸景観の保全・創造 （優れた眺望の確保など）	●多様に利用できる海岸の整備 ・海洋性レクリエーションの増進のための施設整備 （海水浴利用など）
96	竹原海岸（小泊） 竹原海岸（曾井） 竹原港海岸（沖辺） 吉名漁港海岸（吉名） 竹原港海岸（築地） 竹原海岸（築地）	●高潮・津波に強い海岸の整備 ・未整備区間における施設整備 ・機能不足及び老朽化施設の改良 ・地震時の液状化対策 ・面的防護方式の推進	●生態系に配慮した海岸の整備 ・生態系の保全 （かたがら、ハセシオマサ、スガニの生息地 など） ・干潟・砂浜の維持・回復 （干潟など） ●景観に配慮した海岸の整備 ・自然景観や海岸景観の保全・創造 （自然公園特別地域など）	●アクセスしやすい海岸の整備 ・パブリックアクセスの確保 （水際線までのアクセス確保など） ●多様に利用できる海岸の整備 ・体験学習・学習活動等への活用 ・健康に役立つ海岸の創造 （水吹き部の遊歩道化など）

※ 前章の「海岸保全の方向性」に従い、防護面、環境面、利用面のうち特に配慮する事項について着色している。

※ 本計画における整備対象の地区海岸名を赤字で示している。

表Ⅱ-1-5(9) 広島沿岸域における整備の方向性

番号	地区海岸名	整備の方向性		
		防護面	環境面	利用面
97	竹原港海岸 (明神)	<ul style="list-style-type: none"> ●高潮・津波に強い海岸の整備 ・未整備区間における施設整備 ・機能不足及び老朽化施設の改良 ・面的防護方式の推進 	<ul style="list-style-type: none"> ●生態系に配慮した海岸の整備 ・干潟・砂浜の維持・回復 (干潟・砂浜など) ●景観に配慮した海岸の整備 ・自然景観や海岸景観の保全・創造 (自然公園特別地域など) 	<ul style="list-style-type: none"> ●アクセスしやすい海岸の整備 ・パブリックアクセスの確保 (水際線までのアクセス確保など) ●多様に利用できる海岸の整備 ・海洋性レクリエーションの増進のための施設整備 (海水浴利用, マリブ・利用など) ・健康に役立つ海岸の創造 (水叩き部の遊歩道化など)
	竹原港海岸 (釣場)			
	竹原港海岸 (高崎)			
98	竹原港海岸 (福田)	<ul style="list-style-type: none"> ●高潮・津波に強い海岸の整備 ・未整備区間における施設整備 ・機能不足及び老朽化施設の改良 ・面的防護方式の推進 	<ul style="list-style-type: none"> ●生態系に配慮した海岸の整備 ・干潟・砂浜の維持・回復 (長浜自然海浜保全地区などの天然の海岸線, 藻場など) ●景観に配慮した海岸の整備 ・自然景観や海岸景観の保全・創造 (忠海八幡神社社叢などの歴史・文化資源との調和) 	<ul style="list-style-type: none"> ●アクセスしやすい海岸の整備 ・パブリックアクセスの確保 (水際線までのアクセス確保など) ●多様に利用できる海岸の整備 ・海洋性レクリエーションの増進のための施設整備 (海水浴利用, マリブ・利用など)
	長浜漁港海岸 (長浜)			
	竹原海岸 (長浜)			
	忠海港海岸 (忠海)			
99	竹原海岸 (大久野島)	<ul style="list-style-type: none"> ●高潮・津波に強い海岸の整備 ・未整備区間における施設整備 ・機能不足及び老朽化施設の改良 ・面的防護方式の推進 	<ul style="list-style-type: none"> ●生態系に配慮した海岸の整備 ・干潟・砂浜の維持・回復 (砂浜など) ●景観に配慮した海岸の整備 ・自然景観や海岸景観の保全・創造 (自然公園特別地域など) 	<ul style="list-style-type: none"> ●アクセスしやすい海岸の整備 ・パブリックアクセスの確保 (水際線までのアクセス確保など) ●多様に利用できる海岸の整備 ・海洋性レクリエーションの増進のための施設整備 (海水浴利用など) ●海岸利用の増進 ・観光資源や他のレクリエーション施設との連携 (休暇村大久野島など)
100	東野海岸 (外表)	<ul style="list-style-type: none"> ●高潮・津波に強い海岸の整備 ・未整備区間における施設整備 ・機能不足及び老朽化施設の改良 ・地震時の液状化対策 	-	-
101	木江港海岸 (岩白)	<ul style="list-style-type: none"> ●高潮・津波に強い海岸の整備 ・未整備区間における施設整備 ・機能不足及び老朽化施設の改良 	<ul style="list-style-type: none"> ●景観に配慮した海岸の整備 ・自然景観や海岸景観の保全・創造 (優れた眺望の確保など) 	<ul style="list-style-type: none"> ●アクセスしやすい海岸の整備 ・パブリックアクセスの確保 (水際線までのアクセス確保など) ●多様に利用できる海岸の整備 ・健康に役立つ海岸の創造 (水叩き部の遊歩道化など) ・歴史・文化資源と調和した施設整備 (十七夜祭 (櫓伝馬) など)
	木江港海岸 (大楯)			
	木江港海岸 (木江)			
	木江港海岸 (野賀)			
	木江港海岸 (野賀)			
102	沖浦海岸 (野賀)	<ul style="list-style-type: none"> ●高潮・津波に強い海岸の整備 ・機能不足及び老朽化施設の改良 ・面的防護方式の推進 	<ul style="list-style-type: none"> ●景観に配慮した海岸の整備 ・自然景観や海岸景観の保全・創造 (優れた眺望の確保など) 	<ul style="list-style-type: none"> ●アクセスしやすい海岸の整備 ・パブリックアクセスの確保 (水際線までのアクセス確保など) ●多様に利用できる海岸の整備 ・海洋性レクリエーションの増進のための施設整備 (海水浴利用など) ・健康に役立つ海岸の創造 (水叩き部の遊歩道化など)
103	沖浦漁港海岸 (沖浦)	<ul style="list-style-type: none"> ●高潮・津波に強い海岸の整備 ・機能不足及び老朽化施設の改良 ・面的防護方式の推進 	<ul style="list-style-type: none"> ●景観に配慮した海岸の整備 ・自然景観や海岸景観の保全・創造 (優れた眺望の確保など) 	<ul style="list-style-type: none"> ●アクセスしやすい海岸の整備 ・パブリックアクセスの確保 (水際線までのアクセス確保など) ●多様に利用できる海岸の整備 ・健康に役立つ海岸の創造 (水叩き部の遊歩道化など) ・歴史・文化資源と調和した施設整備 (蛭子祭など)
104	大崎海岸 (来島)	<ul style="list-style-type: none"> ●高潮・津波に強い海岸の整備 ・機能不足及び老朽化施設の改良 	<ul style="list-style-type: none"> ●生態系に配慮した海岸の整備 ・干潟・砂浜の維持・回復 (砂浜など) ●景観に配慮した海岸の整備 ・自然景観や海岸景観の保全・創造 (優れた眺望の確保など) 	-
105	大崎海岸 (大串)	<ul style="list-style-type: none"> ●高潮・津波に強い海岸の整備 ・未整備区間における施設整備 ・機能不足及び老朽化施設の改良 ・面的防護方式の推進 ・地震時の液状化対策 ●侵食に強い海岸の整備 ・汀線の保全・回復 	<ul style="list-style-type: none"> ●生態系に配慮した海岸の整備 ・干潟・砂浜の維持・回復 (大串自然海浜保全地区などの天然の海岸線, 砂浜など) ●景観に配慮した海岸の整備 ・自然景観や海岸景観の保全・創造 (優れた眺望の確保など) 	<ul style="list-style-type: none"> ●アクセスしやすい海岸の整備 ・パブリックアクセスの確保 (水際線までのアクセス確保など) ●多様に利用できる海岸の整備 ・海洋性レクリエーションの増進のための施設整備 (海水浴利用など) ・健康に役立つ海岸の創造 (水叩き部の遊歩道化など) ●海岸利用の増進 ・観光資源や他のレクリエーション施設との連携 (大串キャンプ場, 大崎上島サマーフェスティバルなど)
	大崎海岸 (外浜)			
106	大崎海岸 (七々見) 大崎海岸 (七々見東)	<ul style="list-style-type: none"> ●高潮・津波に強い海岸の整備 ・機能不足及び老朽化施設の改良 	<ul style="list-style-type: none"> ●生態系に配慮した海岸の整備 ・干潟・砂浜の維持・回復 (砂浜など) 	-

※ 前章の「海岸保全の方向性」に従い、防護面、環境面、利用面のうちにて配慮する事項について着色している。

※ 本計画における整備対象の地区海岸名を赤字で示している。

表Ⅱ-1-5(10) 広島沿岸域における整備の方向性

番号	地区海岸名	整備の方向性		
		防護面	環境面	利用面
107	大西港海岸 (城ヶ浜) 大西港海岸 (瀬井) 大西港海岸 (長松)	<ul style="list-style-type: none"> ●高潮・津波に強い海岸の整備 ●未整備区間における施設整備 ●機能不足及び老朽化施設の改良 ●面的防護方式の推進 ●侵食に強い海岸の整備 ●汀線の保全・回復 	<ul style="list-style-type: none"> ●生態系に配慮した海岸の整備 ●干潟・砂浜の維持・回復 (藻場・干潟・砂浜など) 	<ul style="list-style-type: none"> ●アクセスしやすい海岸の整備 ●パブリックアクセスの確保 (水際線までのアクセス確保など) ●多様に利用できる海岸の整備 ●海洋性レクリエーションの増進のための施設整備 (海水浴利用, 潮干狩り利用など) ●健康に役立つ海岸の創造 (水吹き部の遊歩道化など) ●海岸利用の増進 ●観光資源や他のレクリエーション施設との連携 (親水公園など)
108	大西港海岸 (長江谷) 大西港海岸 (大西) 大西港海岸 (刀崎) 大西港海岸 (黒崎) 大西港海岸 (塔之越) 大西港海岸 (原下) 大西港海岸 (東原下)	<ul style="list-style-type: none"> ●高潮・津波に強い海岸の整備 ●未整備区間における施設整備 ●機能不足及び老朽化施設の改良 	<ul style="list-style-type: none"> ●生態系に配慮した海岸の整備 ●干潟・砂浜の維持・回復 (藻場・砂浜など) 	<ul style="list-style-type: none"> ●アクセスしやすい海岸の整備 ●パブリックアクセスの確保 (水際線までのアクセス確保など) ●多様に利用できる海岸の整備 ●健康に役立つ海岸の創造 (水吹き部の遊歩道化など)
109	大西港海岸 (長島東) 大西港海岸 (長島浜) 大西港海岸 (飛渡) 大西港海岸 (王五) 大崎海岸 (長島北)	<ul style="list-style-type: none"> ●高潮・津波に強い海岸の整備 ●未整備区間における施設整備 ●機能不足及び老朽化施設の改良 	<ul style="list-style-type: none"> ●生態系に配慮した海岸の整備 ●干潟・砂浜の維持・回復 (藻場・砂浜など) 	<ul style="list-style-type: none"> ●海岸利用の増進 ●観光資源や他のレクリエーション施設との連携 (魚釣り公園“マリンパークおおさき”など)
110	東野海岸 (脇の浦) 東野海岸 (大田) 鯉崎港海岸 (大田) 鯉崎港海岸 (矢弓)	<ul style="list-style-type: none"> ●高潮・津波に強い海岸の整備 ●未整備区間における施設整備 ●機能不足及び老朽化施設の改良 ●地震時の液状化対策 	—	<ul style="list-style-type: none"> ●アクセスしやすい海岸の整備 ●パブリックアクセスの確保 (水際線までのアクセス確保など) ●多様に利用できる海岸の整備 ●健康に役立つ海岸の創造 (水吹き部の遊歩道化など)
111	鯉崎港海岸 (白水) 鯉崎港海岸 (盛谷) 鯉崎港海岸 (大琴)	<ul style="list-style-type: none"> ●高潮・津波に強い海岸の整備 ●機能不足及び老朽化施設の改良 	—	<ul style="list-style-type: none"> ●アクセスしやすい海岸の整備 ●パブリックアクセスの確保 (水際線までのアクセス確保など) ●多様に利用できる海岸の整備 ●健康に役立つ海岸の創造 (水吹き部の遊歩道化など) ●歴史・文化資源と調和した施設整備 (住吉稲伝馬など)
112	鯉崎港海岸 (鯉崎)	<ul style="list-style-type: none"> ●高潮・津波に強い海岸の整備 ●機能不足及び老朽化施設の改良 	—	<ul style="list-style-type: none"> ●アクセスしやすい海岸の整備 ●パブリックアクセスの確保 (水際線までのアクセス確保など) ●多様に利用できる海岸の整備 ●健康に役立つ海岸の創造 (水吹き部の遊歩道化など)
113	鯉崎港海岸 (馬取) 鯉崎港海岸 (貝香) 鯉崎港海岸 (福浦) 鯉崎港海岸 (生野) 鯉崎港海岸 (船島) 鯉崎港海岸 (佐組島)	<ul style="list-style-type: none"> ●高潮・津波に強い海岸の整備 ●未整備区間における施設整備 ●機能不足及び老朽化施設の改良 ●面的防護方式の推進 	<ul style="list-style-type: none"> ●生態系に配慮した海岸の整備 ●干潟・砂浜の維持・回復 (砂浜など) ●景観に配慮した海岸の整備 ●自然景観や海岸景観の保全・創造 (自然公園特別地域など) 	<ul style="list-style-type: none"> ●アクセスしやすい海岸の整備 ●パブリックアクセスの確保 (水際線までのアクセス確保など) ●多様に利用できる海岸の整備 ●海洋性レクリエーションの増進のための施設整備 (海水浴利用など)
114	三原海岸 (久津) 三原海岸 (大荷)	<ul style="list-style-type: none"> ●高潮・津波に強い海岸の整備 ●未整備区間における施設整備 ●機能不足及び老朽化施設の改良 ●地震時の液状化対策 	<ul style="list-style-type: none"> ●景観に配慮した海岸の整備 ●自然景観や海岸景観の保全・創造 (優れた眺望の確保など) 	—
115	能地漁港海岸 (能地)	<ul style="list-style-type: none"> ●高潮・津波に強い海岸の整備 ●未整備区間における施設整備 ●機能不足及び老朽化施設の改良 ●地震時の液状化対策 	<ul style="list-style-type: none"> ●生態系に配慮した海岸の整備 ●生態系の保全 (マヅノウの生息地など) ●干潟・砂浜の維持・回復 (干潟など) ●景観に配慮した海岸の整備 ●自然景観や海岸景観の保全・創造 (優れた眺望の確保など) 	—

※ 前章の「海岸保全の方向性」に従い、防護面、環境面、利用面のうち特に配慮する事項について着色している。

※ 本計画における整備対象の地区海岸名を赤字で示している。

表Ⅱ-1-5(11) 広島沿岸域における整備の方向性

番号	地区海岸名	整備の方向性		
		防護面	環境面	利用面
116	三原海岸 (須波)	<ul style="list-style-type: none"> ●高潮・津波に強い海岸の整備 ●未整備区間における施設整備 ●機能不足及び老朽化施設の改良 ●面的防護方式の推進 	<ul style="list-style-type: none"> ●景観に配慮した海岸の整備 ●自然景観や海岸景観の保全・創造 (優れた眺望の確保、植栽による海岸線の緑化など) 	<ul style="list-style-type: none"> ●アクセスしやすい海岸の整備 ●パブリックアクセスの確保 (水際線までのアクセス確保など) ●多様に利用できる海岸の整備 ●海洋性レクリエーションの増進のための施設整備 (海水浴利用など) ●健康に役立つ海岸の創造 (水引き部の遊歩道化など)
	須波港海岸 (須波)			
	須波漁港海岸 (須波)			
117	尾道糸崎港海岸 (貝野)	<ul style="list-style-type: none"> ●高潮・津波に強い海岸の整備 ●未整備区間における施設整備 ●機能不足及び老朽化施設の改良 	<ul style="list-style-type: none"> ●生態系に配慮した海岸の整備 ●干潟・砂浜の維持・回復 (藻場・干潟など) ●景観に配慮した海岸の整備 ●自然景観や海岸景観の保全・創造 (優れた眺望の確保など) 	<ul style="list-style-type: none"> ●アクセスしやすい海岸の整備 ●パブリックアクセスの確保 (水際線までのアクセス確保など) ●多様に利用できる海岸の整備 ●健康に役立つ海岸の創造 (水引き部の遊歩道化など)
	尾道糸崎港海岸 (円一)			
	尾道糸崎港海岸 (三原)			
118	尾道糸崎港海岸 (福地)	<ul style="list-style-type: none"> ●高潮・津波に強い海岸の整備 ●機能不足及び老朽化施設の改良 	<ul style="list-style-type: none"> ●景観に配慮した海岸の整備 ●自然景観や海岸景観の保全・創造 (優れた眺望の確保など) 	-
	吉和漁港海岸 (吉和)			
119	尾道糸崎港海岸 (尾道)	<ul style="list-style-type: none"> ●高潮・津波に強い海岸の整備 ●機能不足及び老朽化施設の改良 	<ul style="list-style-type: none"> ●景観に配慮した海岸の整備 ●自然景観や海岸景観の保全・創造 (尾道水道周辺の歴史・文化資源との調和、優れた眺望の確保など) 	<ul style="list-style-type: none"> ●アクセスしやすい海岸の整備 ●パブリックアクセスの確保 (水際線までのアクセス確保など) ●多様に利用できる海岸の整備 ●健康に役立つ海岸の創造 (水引き部の遊歩道化など) ●歴史・文化資源と調和した施設整備 (おのみち住吉花火まつり、ベッチャー祭りなど) ●海岸利用の増進 ●観光資源や他のレクリエーション施設との連携 (千光寺、おのみち住吉花火まつり、尾道みなど祭など)
120	尾道糸崎港海岸 (山波)	<ul style="list-style-type: none"> ●高潮・津波に強い海岸の整備 ●未整備区間における施設整備 ●機能不足及び老朽化施設の改良 ●地震時の液状化対策 	<ul style="list-style-type: none"> ●生態系に配慮した海岸の整備 ●干潟・砂浜の維持・回復 (干潟など) 	-
121	尾道糸崎港海岸 (向島北)	<ul style="list-style-type: none"> ●高潮・津波に強い海岸の整備 ●機能不足及び老朽化施設の改良 ●地震時の液状化対策 	<ul style="list-style-type: none"> ●景観に配慮した海岸の整備 ●自然景観や海岸景観の保全・創造 (尾道水道周辺の歴史・文化資源との調和、優れた眺望の確保など) 	<ul style="list-style-type: none"> ●アクセスしやすい海岸の整備 ●パブリックアクセスの確保 (水際線までのアクセス確保など) ●多様に利用できる海岸の整備 ●健康に役立つ海岸の創造 (水引き部の遊歩道化など) ●歴史・文化資源と調和した施設整備 (おのみち住吉花火まつり、ベッチャー祭りなど) ●海岸利用の増進 ●観光資源や他のレクリエーション施設との連携 (おのみち住吉花火まつり、尾道みなど祭など)
122	尾道糸崎港海岸 (向東)	<ul style="list-style-type: none"> ●高潮・津波に強い海岸の整備 ●機能不足及び老朽化施設の改良 	<ul style="list-style-type: none"> ●生態系に配慮した海岸の整備 ●干潟・砂浜の維持・回復 (藻場・干潟など) 	-
123	尾道糸崎港海岸 (高西)	<ul style="list-style-type: none"> ●高潮・津波に強い海岸の整備 ●未整備区間における施設整備 ●機能不足及び老朽化施設の改良 ●地震時の液状化対策、耐震性の向上 	<ul style="list-style-type: none"> ●生態系に配慮した海岸の整備 ●干潟・砂浜の維持・回復 (干潟など) 	<ul style="list-style-type: none"> ●多様に利用できる海岸の整備 ●健康に役立つ海岸の創造 (水引き部の遊歩道化など)
124	尾道糸崎港海岸 (機織)	<ul style="list-style-type: none"> ●高潮・津波に強い海岸の整備 ●未整備区間における施設整備 ●機能不足及び老朽化施設の改良 ●地震時の液状化対策、耐震性の向上 (機織) 	-	<ul style="list-style-type: none"> ●多様に利用できる海岸の整備 ●健康に役立つ海岸の創造 (水引き部の遊歩道化など)
	尾道糸崎港海岸 (松永)			
	尾道糸崎港海岸 (柳津)			
125	尾道糸崎港海岸 (金江藤江)	<ul style="list-style-type: none"> ●高潮・津波に強い海岸の整備 ●未整備区間における施設整備 ●機能不足及び老朽化施設の改良 	<ul style="list-style-type: none"> ●生態系に配慮した海岸の整備 ●干潟・砂浜の維持・回復 (干潟など) 	<ul style="list-style-type: none"> ●アクセスしやすい海岸の整備 ●パブリックアクセスの確保 (水際線までのアクセス確保など) ●多様に利用できる海岸の整備 ●健康に役立つ海岸の創造 (水引き部の遊歩道化など)
126	尾道糸崎港海岸 (浦崎)	<ul style="list-style-type: none"> ●高潮・津波に強い海岸の整備 ●未整備区間における施設整備 ●機能不足及び老朽化施設の改良 	<ul style="list-style-type: none"> ●生態系に配慮した海岸の整備 ●干潟・砂浜の維持・回復 (藻場・干潟など) 	-
	串浜漁港海岸 (串浜)			
127	尾道海岸 (ほうまあ)	<ul style="list-style-type: none"> ●高潮・津波に強い海岸の整備 ●未整備区間における施設整備 ●機能不足及び老朽化施設の改良 ●地震時の液状化対策 ●侵食に強い海岸の整備 ●汀線の保全・回復 	<ul style="list-style-type: none"> ●生態系に配慮した海岸の整備 ●干潟・砂浜の維持・回復 (藻場・干潟など) ●景観に配慮した海岸の整備 ●自然景観や海岸景観の保全・創造 (優れた眺望の確保など) 	<ul style="list-style-type: none"> ●アクセスしやすい海岸の整備 ●パブリックアクセスの確保 (水際線までのアクセス確保など)
	尾道海岸 (高松)			
	尾道海岸 (浦崎高松)			
	尾道海岸 (浦崎満越)			
	海老漁港海岸 (海老)			
	尾道海岸 (浦崎新田)			

※ 前章の「海岸保全の方向性」に従い、防護面、環境面、利用面のうち特に配慮する事項について着色している。

※ 本計画における整備対象の地区海岸名を赤字で示している。

表Ⅱ-1-5(12) 広島沿岸域における整備の方向性

番号	地区海岸名	整備の方向性		
		防護面	環境面	利用面
128	尾道海岸 (吉ノ浜) 泊漁港海岸 (吉ノ浜) 泊漁港海岸 (泊) 尾道海岸 (泊) 尾道海岸 (水の浜) 尾道海岸 (海老呑)	<ul style="list-style-type: none"> ●高潮・津波に強い海岸の整備 ●未整備区間における施設整備 ●機能不足及び老朽化施設の改良 ●地震時の液状化対策 ●侵食に強い海岸の整備 ●汀線の保全・回復 	<ul style="list-style-type: none"> ●生態系に配慮した海岸の整備 ●干潟・砂浜の維持・回復 (百島自然海浜保全地区などの天然の海岸線、藻場・干潟など) ●景観に配慮した海岸の整備 ●自然景観や海岸景観の保全・創造 (優れた眺望の確保など) 	—
129	福田港海岸 (波戸) 福田港海岸 (福田)	<ul style="list-style-type: none"> ●高潮・津波に強い海岸の整備 ●未整備区間における施設整備 ●機能不足及び老朽化施設の改良 	<ul style="list-style-type: none"> ●生態系に配慮した海岸の整備 ●干潟・砂浜の維持・回復 (藻場・干潟など) 	<ul style="list-style-type: none"> ●アクセスしやすい海岸の整備 ●パブリックアクセスの確保 (水際線までのアクセス確保など)
130	向島海岸 (加島北)	<ul style="list-style-type: none"> ●高潮・津波に強い海岸の整備 ●機能不足及び老朽化施設の改良 	<ul style="list-style-type: none"> ●生態系に配慮した海岸の整備 ●干潟・砂浜の維持・回復 (藻場など) ●景観に配慮した海岸の整備 ●自然景観や海岸景観の保全・創造 (自然公園特別地域など) 	—
131	向東海岸 (古江浜) 向東海岸 (小水) 大町漁港海岸 (大町) 尾道海岸 (大町)	<ul style="list-style-type: none"> ●高潮・津波に強い海岸の整備 ●未整備区間における施設整備 ●機能不足及び老朽化施設の改良 ●侵食に強い海岸の整備 ●汀線の保全・回復 	<ul style="list-style-type: none"> ●生態系に配慮した海岸の整備 ●干潟・砂浜の維持・回復 (干汐自然海浜保全地区などの天然の海岸線、藻場・干潟など) ●景観に配慮した海岸の整備 ●自然景観や海岸景観の保全・創造 (優れた眺望の確保など) 	—
132	向島海岸 (稲積) 干汐漁港海岸 (稲積) 干汐漁港海岸 (干汐) 向島海岸 (立花) 立花漁港海岸 (立花) 向島海岸 (向島)	<ul style="list-style-type: none"> ●高潮・津波に強い海岸の整備 ●未整備区間における施設整備 ●機能不足及び老朽化施設の改良 ●地震時の液状化対策 ●面的防護方式の推進 	<ul style="list-style-type: none"> ●生態系に配慮した海岸の整備 ●干潟・砂浜の維持・回復 (干汐自然海浜保全地区などの天然の海岸線、立花緑地環境保全地域などの天然の海岸線、藻場・干潟など) ●景観に配慮した海岸の整備 ●自然景観や海岸景観の保全・創造 (自然公園特別地域、優れた眺望の確保など) 	<ul style="list-style-type: none"> ●アクセスしやすい海岸の整備 ●パブリックアクセスの確保 (水際線までのアクセス確保など) ●多様に利用できる海岸の整備 ●海洋性レクリエーションの増進のための施設整備 (海水浴利用、潮干狩り利用など) ●健康に役立つ海岸の創造 (水叩き部の遊歩道化など)
133	尾道糸崎港海岸 (向島西)	<ul style="list-style-type: none"> ●高潮・津波に強い海岸の整備 ●機能不足及び老朽化施設の改良 	<ul style="list-style-type: none"> ●生態系に配慮した海岸の整備 ●干潟・砂浜の維持・回復 (藻場・干潟など) 	—
134	尾道糸崎港海岸 (岩子) 尾道糸崎港海岸 (船越) 向島海岸 (池ノ浦) 向島海岸 (団子石) 向島海岸 (浜ノ浦)	<ul style="list-style-type: none"> ●高潮・津波に強い海岸の整備 ●機能不足及び老朽化施設の改良 ●地震時の液状化対策 ●面的防護方式の推進 ●侵食に強い海岸の整備 ●汀線の保全・回復 	<ul style="list-style-type: none"> ●生態系に配慮した海岸の整備 ●干潟・砂浜の維持・回復 (藻場・干潟など) ●景観に配慮した海岸の整備 ●自然景観や海岸景観の保全・創造 (自然公園特別地域、優れた眺望の確保など) 	<ul style="list-style-type: none"> ●多様に利用できる海岸の整備 ●海洋性レクリエーションの増進のための施設整備 (海水浴利用など)
135	因島海岸 (深浦大浜) 因島海岸 (深浦) 因島海岸 (三池) 因島海岸 (相川)	<ul style="list-style-type: none"> ●高潮・津波に強い海岸の整備 ●未整備区間における施設整備 ●機能不足及び老朽化施設の改良 ●地震時の液状化対策 ●面的防護方式の推進 	<ul style="list-style-type: none"> ●生態系に配慮した海岸の整備 ●生態系の保全 (大浜崎鳥獣保護区特別保護地区など) ●干潟・砂浜の維持・回復 (藻場・干潟など) ●景観に配慮した海岸の整備 ●自然景観や海岸景観の保全・創造 (自然公園特別地域、植栽による海岸線の緑化など) 	<ul style="list-style-type: none"> ●アクセスしやすい海岸の整備 ●パブリックアクセスの確保 (水際線までのアクセス確保など) ●多様に利用できる海岸の整備 ●海洋性レクリエーションの増進のための施設整備 (海水浴利用など) ●健康に役立つ海岸の創造 (水叩き部の遊歩道化など) ●海岸利用の増進 ●観光資源や他のレクリエーション施設との連携 (因島アメニティ公園など)
136	中浜港海岸 (大浜) 中浜港海岸 (中庄) 中浜港海岸 (外浦) 鏡浦漁港海岸 (鏡浦) 棕浦港海岸 (棕浦)	<ul style="list-style-type: none"> ●高潮・津波に強い海岸の整備 ●未整備区間における施設整備 ●機能不足及び老朽化施設の改良 ●地震時の液状化対策 	<ul style="list-style-type: none"> ●生態系に配慮した海岸の整備 ●干潟・砂浜の維持・回復 (榎ノ鼻自然海浜保全地区などの天然の海岸線、藻場・干潟など) ●景観に配慮した海岸の整備 ●自然景観や海岸景観の保全・創造 (優れた眺望の確保など) 	<ul style="list-style-type: none"> ●アクセスしやすい海岸の整備 ●パブリックアクセスの確保 (水際線までのアクセス確保など) ●多様に利用できる海岸の整備 ●健康に役立つ海岸の創造 (水叩き部の遊歩道化など)
137	土生港海岸 (三庄) 土生港海岸 (小用)	<ul style="list-style-type: none"> ●高潮・津波に強い海岸の整備 ●未整備区間における施設整備 ●機能不足及び老朽化施設の改良 ●面的防護方式の推進 	<ul style="list-style-type: none"> ●景観に配慮した海岸の整備 ●自然景観や海岸景観の保全・創造 (自然公園特別地域、優れた眺望の確保など) 	<ul style="list-style-type: none"> ●多様に利用できる海岸の整備 ●健康に役立つ海岸の創造 (水叩き部の遊歩道化など)
138	重井港海岸 (細島) 因島海岸 (細島西) 因島海岸 (細島) 因島海岸 (細島東)	<ul style="list-style-type: none"> ●高潮・津波に強い海岸の整備 ●機能不足及び老朽化施設の改良 	<ul style="list-style-type: none"> ●生態系に配慮した海岸の整備 ●干潟・砂浜の維持・回復 (藻場・干潟など) 	—

※ 前章の「海岸保全の方向性」に従い、防護面、環境面、利用面のうち特に配慮する事項について着色している。

※ 本計画における整備対象の地区海岸名を赤字で示している。

表Ⅱ-1-5(13) 広島沿岸域における整備の方向性

番号	地区海岸名	整備の方向性		
		防護面	環境面	利用面
139	土生港海岸（土生）	<ul style="list-style-type: none"> ●高潮・津波に強い海岸の整備 ・未整備区間における施設整備 ・機能不足及び老朽化施設の改良 ・地震時の液状化対策 	<ul style="list-style-type: none"> ●景観に配慮した海岸の整備 ・自然景観や海岸景観の保全・創造（優れた眺望の確保など） 	<ul style="list-style-type: none"> ●アクセスしやすい海岸の整備 ・パブリックアクセスの確保（水際線までのアクセス確保など） ●多様に利用できる海岸の整備 ・健康に役立つ海岸の創造（水叩き部の遊歩道化など）
	因島海岸（竹長）			
	因島海岸（重井）			
	西浦漁港海岸（西浦）			
140	重井港海岸（西浜）	<ul style="list-style-type: none"> ●高潮・津波に強い海岸の整備 ・未整備区間における施設整備 ・機能不足及び老朽化施設の改良 ・地震時の液状化対策 	<ul style="list-style-type: none"> ●生態系に配慮した海岸の整備 ・干潟・砂浜の維持・回復（藻場・干潟など） ●景観に配慮した海岸の整備 ・自然景観や海岸景観の保全・創造（優れた眺望の確保など） 	<ul style="list-style-type: none"> ●アクセスしやすい海岸の整備 ・パブリックアクセスの確保（水際線までのアクセス確保など） ●多様に利用できる海岸の整備 ・健康に役立つ海岸の創造（水叩き部の遊歩道化など）
	重井港海岸（伊浜西）			
	重井港海岸（馬神・宮沖）			
	重井港海岸（伊浜東）			
141	瀬戸田港海岸（中野）	<ul style="list-style-type: none"> ●高潮・津波に強い海岸の整備 ・未整備区間における施設整備 ・機能不足及び老朽化施設の改良 ・地震時の液状化対策 	<ul style="list-style-type: none"> ●生態系に配慮した海岸の整備 ・干潟・砂浜の維持・回復（藻場・干潟など） ●景観に配慮した海岸の整備 ・自然景観や海岸景観の保全・創造（優れた眺望の確保など） 	<ul style="list-style-type: none"> ●多様に利用できる海岸の整備 ・健康に役立つ海岸の創造（水叩き部の遊歩道化など）
	瀬戸田海岸（名荷）			
	瀬戸田海岸（西浦坂田）			
	因島海岸（田風）			
142	生口港海岸（原）	<ul style="list-style-type: none"> ●高潮・津波に強い海岸の整備 ・機能不足及び老朽化施設の改良 	<ul style="list-style-type: none"> ●生態系に配慮した海岸の整備 ・干潟・砂浜の維持・回復（藻場・干潟など） ●景観に配慮した海岸の整備 ・自然景観や海岸景観の保全・創造（優れた眺望の確保、植栽による海岸線の緑化など） 	<ul style="list-style-type: none"> ●アクセスしやすい海岸の整備 ・パブリックアクセスの確保（水際線までのアクセス確保など）
	生口港海岸（波止岡）			
143	生口港海岸（御寺）	<ul style="list-style-type: none"> ●高潮・津波に強い海岸の整備 ・機能不足及び老朽化施設の改良 ・面的防護方式の推進 	<ul style="list-style-type: none"> ●生態系に配慮した海岸の整備 ・干潟・砂浜の維持・回復（藻場・干潟など） ●景観に配慮した海岸の整備 ・自然景観や海岸景観の保全・創造（優れた眺望の確保など） 	<ul style="list-style-type: none"> ●アクセスしやすい海岸の整備 ・パブリックアクセスの確保（水際線までのアクセス確保など） ●多様に利用できる海岸の整備 ・体験学習・学習活動等への活用 ・健康に役立つ海岸の創造（水叩き部の遊歩道化など）
	生口港海岸（宮原）			
	生口港海岸（泊）			
	生口港海岸（田高根）			
144	瀬戸田海岸（垂水早瀬）	<ul style="list-style-type: none"> ●高潮・津波に強い海岸の整備 ・機能不足及び老朽化施設の改良 ・面的防護方式の推進 ●侵食に強い海岸の整備 ・汀線の保全・回復 	<ul style="list-style-type: none"> ●生態系に配慮した海岸の整備 ・干潟・砂浜の維持・回復（藻場・干潟など） ●景観に配慮した海岸の整備 ・自然景観や海岸景観の保全・創造（高根島自然海浜保全地区などの天然の海岸線、藻場・干潟など） ・自然景観や海岸景観の保全・創造（優れた眺望の確保、植栽による海岸線の緑化など） 	<ul style="list-style-type: none"> ●アクセスしやすい海岸の整備 ・パブリックアクセスの確保（水際線までのアクセス確保など） ●多様に利用できる海岸の整備 ・海洋性レクリエーションの増進のための施設整備（海水浴利用、マリンスポーツ利用など） ・健康に役立つ海岸の創造（水叩き部の遊歩道化など） ・歴史・文化資源と調和した施設整備（灯籠流しなど） ●海岸利用の増進 ・観光資源や他のレクリエーション施設との連携（耕三寺、平山郁夫美術館など）
	瀬戸田港海岸（垂水）			
	瀬戸田港海岸（福田）			
145	瀬戸田港海岸（高根）	<ul style="list-style-type: none"> ●高潮・津波に強い海岸の整備 ・機能不足及び老朽化施設の改良 ●侵食に強い海岸の整備 ・汀線の保全・回復 	<ul style="list-style-type: none"> ●生態系に配慮した海岸の整備 ・干潟・砂浜の維持・回復（高根島自然海浜保全地区などの天然の海岸線、藻場・干潟など） ●景観に配慮した海岸の整備 ・自然景観や海岸景観の保全・創造（優れた眺望の確保など） 	-
	瀬戸田海岸（高根）			
146	佐木港海岸（須ノ上）	<ul style="list-style-type: none"> ●高潮・津波に強い海岸の整備 ・未整備区間における施設整備 ・機能不足及び老朽化施設の改良 ・面的防護方式の推進 ●侵食に強い海岸の整備 ・汀線の保全・回復 	<ul style="list-style-type: none"> ●生態系に配慮した海岸の整備 ・干潟・砂浜の維持・回復（柄鎌瀬戸、佐木大野浦自然海浜保全地区などの天然の海岸線、藻場・干潟など） ●景観に配慮した海岸の整備 ・自然景観や海岸景観の保全・創造（優れた眺望の確保など） 	<ul style="list-style-type: none"> ●アクセスしやすい海岸の整備 ・パブリックアクセスの確保（水際線までのアクセス確保など） ●多様に利用できる海岸の整備 ・海洋性レクリエーションの増進のための施設整備（海水浴利用など） ・健康に役立つ海岸の創造（水叩き部の遊歩道化など） ●海岸利用の増進 ・観光資源や他のレクリエーション施設との連携（トリアスロン大会など）
	鷺浦海岸（黒浜）			
	瀬戸田港海岸（向田）			
	鷺浦海岸（長岩）			
	鷺浦海岸（麦焼布袋岩）			
	佐木港海岸（須波）			
佐木港海岸（大野浦）				
147	佐木港海岸（小佐木（港））	<ul style="list-style-type: none"> ●高潮・津波に強い海岸の整備 ・機能不足及び老朽化施設の改良 	<ul style="list-style-type: none"> ●生態系に配慮した海岸の整備 ・干潟・砂浜の維持・回復（藻場など） 	-
	佐木港海岸（小佐木（農））			
	小佐木海岸（北浦）			
148	福山港海岸（野の浜）	<ul style="list-style-type: none"> ●高潮・津波に強い海岸の整備 ・未整備区間における施設整備 ・地震時の液状化対策、耐震性の向上（野の浜） 	<ul style="list-style-type: none"> ●景観に配慮した海岸の整備 ・自然景観や海岸景観の保全・創造（優れた眺望の確保など） ●海水・海域の浄化 ・水質・底質の改善 	-
	福山港海岸（沖浦）			

※ 前章の「海岸保全の方向性」に従い、防護面、環境面、利用面のうち特に配慮する事項について着色している。

※ 本計画における整備対象の地区海岸名を赤字で示している。

表Ⅱ-1-5(14) 広島沿岸域における整備の方向性

番号	地区海岸名	整備の方向性		
		防護面	環境面	利用面
149	福山港海岸 (手城)	<ul style="list-style-type: none"> ●高潮・津波に強い海岸の整備 ・機能不足及び老朽化施設の改良 ・地震時の液状化対策、耐震性の向上 	<ul style="list-style-type: none"> ●海水・海域の浄化 ・水質・底質の改善 	<ul style="list-style-type: none"> ●アクセスしやすい海岸の整備 ・パブリックアクセスの確保 (水際線までのアクセス確保など) ●海岸利用の増進 ・観光資源や他のレクリエーション施設との連携 (ふくやま芸術文化ホール、福山ばら祭など)
150	福山港海岸 (一文字)	<ul style="list-style-type: none"> ●高潮・津波に強い海岸の整備 ・機能不足及び老朽化施設の改良 ・地震時の液状化対策、耐震性の向上 	<ul style="list-style-type: none"> ●海水・海域の浄化 ・水質・底質の改善 	<ul style="list-style-type: none"> ●アクセスしやすい海岸の整備 ・パブリックアクセスの確保 (水際線までのアクセス確保など) ●海岸利用の増進 ・観光資源や他のレクリエーション施設との連携 (ポートパーク福山、ふくやま芸術文化ホール、福山ばら祭など)
151	福山漁港海岸 (水呑) 福山港海岸 (田尻) 福山漁港海岸 (田尻)	<ul style="list-style-type: none"> ●高潮・津波に強い海岸の整備 ・未整備区間における施設整備 ・機能不足及び老朽化施設の改良 	<ul style="list-style-type: none"> ●生態系に配慮した海岸の整備 ・生態系の保全 (ハゼの生息地など) ・干潟・砂浜の維持・回復 (藻場・干潟など) ●景観に配慮した海岸の整備 ・自然景観や海岸景観の保全・創造 (優れた眺望の確保など) 	<ul style="list-style-type: none"> ●海岸利用の増進 ・観光資源や他のレクリエーション施設との連携 (竹ヶ端運動公園、ファミリーパークキャンプ場、田尻民族資料館など)
152	福山港海岸 (みゆき) 福山港海岸 (江の浦) 平漁港海岸 (平) 福山海岸 (室浜)	<ul style="list-style-type: none"> ●高潮・津波に強い海岸の整備 ・未整備区間における施設整備 ・機能不足及び老朽化施設の改良 	<ul style="list-style-type: none"> ●生態系に配慮した海岸の整備 ・生態系の保全 (マガキの生息地など) ・干潟・砂浜の維持・回復 (藻場・干潟など) ●景観に配慮した海岸の整備 ・自然景観や海岸景観の保全・創造 (瀬の浦周辺の歴史・文化資源との調和) 	<ul style="list-style-type: none"> ●アクセスしやすい海岸の整備 ・パブリックアクセスの確保 (水際線までのアクセス確保など) ●多様に利用できる海岸の整備 ・海洋性レクリエーションの増進のための施設整備 (海水浴利用など) ・歴史・文化資源と調和した施設整備 (雁木、常夜燈など) ●海岸利用の増進 ・観光資源や他のレクリエーション施設との連携 (瀬の浦弁天島花火大会など)
153	走漁港海岸 (唐船) 福山海岸 (本浦)	<ul style="list-style-type: none"> ●高潮・津波に強い海岸の整備 ・未整備区間における施設整備 ・機能不足及び老朽化施設の改良 	<ul style="list-style-type: none"> ●生態系に配慮した海岸の整備 ・生態系の保全 (魚付保安林など) ・干潟・砂浜の維持・回復 (藻場・干潟など) ●景観に配慮した海岸の整備 ・自然景観や海岸景観の保全・創造 (優れた眺望の確保など) 	<ul style="list-style-type: none"> ●多様に利用できる海岸の整備 ・海洋性レクリエーションの増進のための施設整備 (海水浴利用など)
154	走漁港海岸 (浦友) 走漁港海岸 (本浦)	<ul style="list-style-type: none"> ●高潮・津波に強い海岸の整備 ・未整備区間における施設整備 	<ul style="list-style-type: none"> ●生態系に配慮した海岸の整備 ・生態系の保全 (魚付保安林など) ・干潟・砂浜の維持・回復 (藻場など) ●景観に配慮した海岸の整備 ・自然景観や海岸景観の保全・創造 (優れた眺望の確保など) 	—
155	阿伏見港海岸 (能登原) 千年港海岸 (桜) 千年港海岸 (岩船) 千年港海岸 (草深) 千年港海岸 (敷名) 千年港海岸 (常石)	<ul style="list-style-type: none"> ●高潮・津波に強い海岸の整備 ・機能不足及び老朽化施設の改良 ・地震時の液状化対策 	<ul style="list-style-type: none"> ●生態系に配慮した海岸の整備 ・干潟・砂浜の維持・回復 (干潟など) ●景観に配慮した海岸の整備 ・自然景観や海岸景観の保全・創造 (阿伏見観音などの歴史・文化資源との調和) 	<ul style="list-style-type: none"> ●海岸利用の増進 ・観光資源や他のレクリエーション施設との連携 (阿伏見観音、盤台寺、ハーブガーデンなど)
156	内海海岸 (馬場崎) 箱崎漁港海岸 (箱崎) 箱崎漁港海岸 (小用地)	<ul style="list-style-type: none"> ●高潮・津波に強い海岸の整備 ・未整備区間における施設整備 ・機能不足及び老朽化施設の改良 	<ul style="list-style-type: none"> ●生態系に配慮した海岸の整備 ・干潟・砂浜の維持・回復 (箱崎自然海浜保全地区などの天然の海岸線、干潟など) ●景観に配慮した海岸の整備 ・自然景観や海岸景観の保全・創造 (優れた眺望の確保など) 	<ul style="list-style-type: none"> ●海岸利用の増進 ・観光資源や他のレクリエーション施設との連携 (憩いの森公園、定置網観光など)
157	内海海岸 (大畑)	<ul style="list-style-type: none"> ●高潮・津波に強い海岸の整備 ・機能不足及び老朽化施設の改良 	<ul style="list-style-type: none"> ●生態系に配慮した海岸の整備 ・干潟・砂浜の維持・回復 (藻場・干潟など) 	—
158	横田漁港海岸 (南) 横田漁港海岸 (家廻) 横田漁港海岸 (入双) 内海海岸 (小坊志)	<ul style="list-style-type: none"> ●高潮・津波に強い海岸の整備 ・未整備区間における施設整備 ・機能不足及び老朽化施設の改良 	<ul style="list-style-type: none"> ●生態系に配慮した海岸の整備 ・生態系の保全 (魚付保安林など) ・干潟・砂浜の維持・回復 (藻場・干潟など) 	<ul style="list-style-type: none"> ●海岸利用の増進 ・観光資源や他のレクリエーション施設との連携 (王城・切石山公園、横島底曳網観光など)

※ 前章の「海岸保全の方向性」に従い、防護面、環境面、利用面のうち特に配慮する事項について着色している。

※ 本計画における整備対象の地区海岸名を赤字で示している。

表Ⅱ-1-5(15) 広島沿岸域における整備の方向性

番号	地区海岸名	整備の方向性		
		防護面	環境面	利用面
159	内海海岸 (グイビ) 内海海岸 (横山) 内海海岸 (横島)	<ul style="list-style-type: none"> ●高潮・津波に強い海岸の整備 ●未整備区間における施設整備 ●機能不足及び老朽化施設の改良 ●面的防護方式の推進 	<ul style="list-style-type: none"> ●生態系に配慮した海岸の整備 ●生態系の保全 (魚付保安林など) ●干潟・砂浜の維持・回復 (グイビ・横山自然海岸保全地区などの天然の海岸線、藁場・干潟など) ●景観に配慮した海岸の整備 ●自然景観や海岸景観の保全・創造 (陸けい砂州の保全など) 	<ul style="list-style-type: none"> ●多様に利用できる海岸の整備 ●海洋性レクリエーションの増進のための施設整備 (海水浴利用など) ●海岸利用の増進 ●観光資源や他のレクリエーション施設との連携 (王城・切石山公園など)
160	内海海岸 (新道) 横田港海岸 (横島) 横田港海岸 (町) 横田港海岸 (大浦)	<ul style="list-style-type: none"> ●高潮・津波に強い海岸の整備 ●未整備区間における施設整備 ●機能不足及び老朽化施設の改良 ●面的防護方式の推進 	<ul style="list-style-type: none"> ●生態系に配慮した海岸の整備 ●生態系の保全 (魚付保安林など) ●干潟・砂浜の維持・回復 (藻場・干潟・砂浜など) 	—
161	箱崎漁港海岸 (釜屋) 箱崎漁港海岸 (内浦)	<ul style="list-style-type: none"> ●高潮・津波に強い海岸の整備 ●機能不足及び老朽化施設の改良 	<ul style="list-style-type: none"> ●生態系に配慮した海岸の整備 ●干潟・砂浜の維持・回復 (藻場・干潟など) ●景観に配慮した海岸の整備 ●自然景観や海岸景観の保全・創造 (優れた眺望の確保など) 	—
162	箱崎漁港海岸 (寺山) 箱崎漁港海岸 (阿伏兎)	<ul style="list-style-type: none"> ●高潮・津波に強い海岸の整備 ●未整備区間における施設整備 ●面的防護方式の推進 	<ul style="list-style-type: none"> ●生態系に配慮した海岸の整備 ●干潟・砂浜の維持・回復 (藻場・干潟など) ●景観に配慮した海岸の整備 ●自然景観や海岸景観の保全・創造 (優れた眺望の確保など) 	<ul style="list-style-type: none"> ●多様に利用できる海岸の整備 ●海洋性レクリエーションの増進のための施設整備 (海水浴利用など) ●海岸利用の増進 ●観光資源や他のレクリエーション施設との連携 (内海フィッシャリーナなど)

※ 前章の「海岸保全の方向性」に従い、防護面、環境面、利用面のうち特に配慮する事項について着色している。

※ 本計画における整備対象の地区海岸名を赤字で示している。

2. 施設整備に関する基本的な事項の詳細

整備対象海岸毎に、整備する施設の種類、規模、受益地域、整備の方向性等を整理した「施設の整備内容」を表Ⅱ-2-1、整備計画図を図Ⅱ-2-1に示す。

施設整備の内容については、次のように設定している。

《施設整備の内容》






項目	決定方法
① 整備対象地区海岸	要海岸保全区域内の海岸で、海岸保全施設が未整備または機能不足（③で設定した堤防高が現状で確保されていない）であるため、越波の被害が依然として発生していたり、老朽化が進行している箇所がある地区海岸を選定。
② 整備延長	①の地区海岸のうち、海岸保全施設が未整備・機能不足、あるいは老朽化が進行しており、改良の必要性がある箇所の延長。
③ 代表堤防高	防護水準として設定した潮位に、防護水準として設定した波浪を用いて算定した必要高と余裕高を加えて設定した高さ。
④ 施設の種類	⑥の整備の方向性（特に1）を満足するために適切な施設の種類を選定。
⑤ 受益地域	本計画の対象となる海岸保全施設が整備されない場合に、浸水や侵食の想定される地域を設定。 ※ 詳細については、整備計画図（図Ⅱ-2-1）参照。
⑥ 整備の方向性 （環境面・利用面）	1) 整備対象地区海岸の現状の環境要素、利用実態等や地域の要請、将来計画等を考慮して、特に配慮する事項を整理。（表Ⅱ-2-1に示す整備の方向性のうち下線を引いた事項） 2) 隣接する地区海岸の持ち合わせる海岸要素を考慮して、整備の方向性において一定範囲の連続性をもたせるために配慮する事項についても整理。（表Ⅱ-2-1に示す整備の方向性のうち下線を引いていない事項）

注1) 整備の実施段階においては、「整備の方向性」を基に、配慮を必要とする項目について検討し、計画・整備を行うこととする。

注2) 施設規模や種類については、整備の実施段階でその時点の外力等の条件や海岸の状況を考慮して詳細に見直すこととし、計画で示した値と異なってくる場合もある。

注3) 表Ⅱ-2-1の所管において「水国局」とあるのは「水管理・国土保全局」の略である。

《整備計画図の見方》

	凡例	凡例の説明
既設の海岸保全施設の存する区域	<p>黄色線</p> 	<ul style="list-style-type: none"> 既設の海岸保全施設のある区域を示す。 民間護岸や道路護岸等、海岸の所管ではない施設については示していない。 民間護岸や道路護岸等、海岸の所管ではない施設で、将来的に海岸の所管として管理している施設についても示していない。(あくまでも、現在の海岸保全施設を図示)
海岸保全施設の新設または改良に関する工事を施工しようとする区域	<p>赤色線</p>  <div data-bbox="612 734 820 813" style="border: 1px solid black; padding: 2px; margin: 5px;"> <p>現在の海岸保全施設の改良</p> </div>  <div data-bbox="612 840 820 965" style="border: 1px solid black; padding: 2px; margin: 5px;"> <p>新設または海岸保全施設に取り込んでの改良</p> </div>	<ul style="list-style-type: none"> 海岸保全施設の新設または改良に関する工事を施工しようとする区域を示す。 赤色線の背後に黄色線（既設の海岸保全施設の存する区域）のある区域は、現在の海岸保全施設の改良を示す。 赤色線のみ区域は、海岸保全施設の新設または、既設の道路護岸等を将来的に海岸保全施設として取り込んで改良している区域を示す。(黄色線のみ区域は、現在、必要天端高が確保されており、海岸保全施設の新設または改良が不要な区域を示す。)
受益地域（想定浸水、想定侵食区域）	<p>水色ハッチ</p>  <div data-bbox="612 1153 820 1279" style="border: 1px solid black; padding: 2px; margin: 5px;"> <p>海岸保全施設によって浸水、侵食から守られている地域</p> </div>  <div data-bbox="612 1305 820 1431" style="border: 1px solid black; padding: 2px; margin: 5px;"> <p>新設または海岸保全施設に取り込んでの改良</p> </div>	<ul style="list-style-type: none"> 基本的に、適切な防護水準が確保された海岸保全施設によって浸水、侵食から防護される地域で、黄色線・赤色線の背後にある。 黄色線・赤色線のない区域で受益地域が示されているところは、次のような場合である。 <ul style="list-style-type: none"> 海岸保全施設と隣接するその他の施設により一連で防護されている地域。 民間護岸や道路護岸等、現在海岸の所管ではない施設を将来的に海岸保全施設として取り入れ、管理する計画のある区域で、現在必要天端高が確保されている区域の受益地域。

表II-2-1 (1) 施設整備の内容 (宮島・大竹ゾーン)

地区海岸名	所管	配置				受益地域				整備の方向性	
		番号	区域	規模		施設の種類	地域	状況	環境面に対する配慮事項	利用面に対する配慮事項	
				延長 (m)	(E.P.m) (E.L.D.m)						
大竹港海岸 (小島)	港湾局	1	大竹市東栄3丁目	1.683	4.7	6.7	護岸, 胸壁	大竹市東栄	住宅地, その他	●生態系に配慮した海岸の整備 ●干潟・砂浜の維持・回復 ●景観に配慮した海岸の整備 ●自然景観や海岸景観の保全・創造	—
				1.850	4.7	6.7	護岸, 胸壁	大竹市御幸町~小方1丁目	住宅地, その他	●生態系に配慮した海岸の整備 ●干潟・砂浜の維持・回復 ●景観に配慮した海岸の整備 ●自然景観や海岸景観の保全・創造	—
玖波港海岸 (玖波)	水産庁	5	大竹市玖波5丁目	1.65	4.1	6.1	護岸	大竹市玖波	住宅地, その他	●生態系に配慮した海岸の整備 ●干潟・砂浜の維持・回復 ●景観に配慮した海岸の整備 ●自然景観や海岸景観の保全・創造	●アクセシビリティの確保 ●パブリックアクセスの確保 ●多様に利用できる海岸の整備 ●海浜レクリエーションの増進のための施設整備 ●健康に役立つ海岸の創造
				6.88	4.1	6.1	護岸, 胸壁	大竹市玖波2~3丁目	住宅地, その他	●生態系に配慮した海岸の整備 ●干潟・砂浜の維持・回復 ●景観に配慮した海岸の整備 ●自然景観や海岸景観の保全・創造	●アクセシビリティの確保 ●パブリックアクセスの確保 ●多様に利用できる海岸の整備 ●海浜レクリエーションの増進のための施設整備 ●健康に役立つ海岸の創造
大竹海岸 (阿多田)	農林局	7	大竹市阿多田	1.40	5.5	7.5	堤防, 消波工	大竹市阿多田	その他	●生態系に配慮した海岸の整備 ●干潟・砂浜の維持・回復 ●景観に配慮した海岸の整備 ●自然景観や海岸景観の保全・創造	●アクセシビリティの確保 ●パブリックアクセスの確保 ●多様に利用できる海岸の整備 ●海浜レクリエーションの増進のための施設整備 ●健康に役立つ海岸の創造
				200	5.5	7.5	護岸, 胸壁	大竹市阿多田	その他	●生態系に配慮した海岸の整備 ●干潟・砂浜の維持・回復 ●景観に配慮した海岸の整備 ●自然景観や海岸景観の保全・創造	●アクセシビリティの確保 ●パブリックアクセスの確保 ●多様に利用できる海岸の整備 ●海浜レクリエーションの増進のための施設整備 ●健康に役立つ海岸の創造
				100	5.5	7.5	護岸, 胸壁	大竹市阿多田	その他	●生態系に配慮した海岸の整備 ●干潟・砂浜の維持・回復 ●景観に配慮した海岸の整備 ●自然景観や海岸景観の保全・創造	●アクセシビリティの確保 ●パブリックアクセスの確保 ●多様に利用できる海岸の整備 ●海浜レクリエーションの増進のための施設整備 ●健康に役立つ海岸の創造
				320	5.9	7.9	護岸, 胸壁, 突堤, 養浜	大竹市玖波	住宅地, 農用地	●生態系に配慮した海岸の整備 ●干潟・砂浜の維持・回復 ●景観に配慮した海岸の整備 ●自然景観や海岸景観の保全・創造	●アクセシビリティの確保 ●パブリックアクセスの確保 ●多様に利用できる海岸の整備 ●海浜レクリエーションの増進のための施設整備 ●健康に役立つ海岸の創造
				900	6.0	8.0	護岸, 胸壁, 突堤, 養浜	廿日市市大野	住宅地, 農用地, その他	●生態系に配慮した海岸の整備 ●干潟・砂浜の維持・回復 ●景観に配慮した海岸の整備 ●自然景観や海岸景観の保全・創造	●アクセシビリティの確保 ●パブリックアクセスの確保 ●多様に利用できる海岸の整備 ●海浜レクリエーションの増進のための施設整備 ●健康に役立つ海岸の創造
大野海岸 (宮浜)	水産局	10	廿日市市大野~宮浜温泉1丁目	1.570	5.6	7.6	護岸, 胸壁, 突堤, 養浜	廿日市市大野~宮浜温泉	住宅地, 農用地, その他	●生態系に配慮した海岸の整備 ●干潟・砂浜の維持・回復 ●景観に配慮した海岸の整備 ●自然景観や海岸景観の保全・創造	●アクセシビリティの確保 ●パブリックアクセスの確保 ●多様に利用できる海岸の整備 ●海浜レクリエーションの増進のための施設整備 ●健康に役立つ海岸の創造
				652	5.2	7.2	護岸, 胸壁	廿日市市丸石	住宅地, その他	●生態系に配慮した海岸の整備 ●干潟・砂浜の維持・回復 ●景観に配慮した海岸の整備 ●自然景観や海岸景観の保全・創造	●アクセシビリティの確保 ●パブリックアクセスの確保 ●多様に利用できる海岸の整備 ●海浜レクリエーションの増進のための施設整備 ●健康に役立つ海岸の創造
大野海岸 (丸石)	水産局	11	廿日市市丸石2丁目	618	5.4	7.4	護岸	廿日市市丸石	住宅地, その他	●生態系に配慮した海岸の整備 ●干潟・砂浜の維持・回復 ●景観に配慮した海岸の整備 ●自然景観や海岸景観の保全・創造	●アクセシビリティの確保 ●パブリックアクセスの確保 ●多様に利用できる海岸の整備 ●海浜レクリエーションの増進のための施設整備 ●健康に役立つ海岸の創造
				1.865	5.4	7.4	護岸	廿日市市林が原1丁目~沖風蔵4丁目	住宅地, 商業地, 工業地, 農用地	●生態系に配慮した海岸の整備 ●干潟・砂浜の維持・回復 ●景観に配慮した海岸の整備 ●自然景観や海岸景観の保全・創造	●アクセシビリティの確保 ●パブリックアクセスの確保 ●多様に利用できる海岸の整備 ●海浜レクリエーションの増進のための施設整備 ●健康に役立つ海岸の創造

※ 整備の方向性において、下線を引いている配慮事項は、該当地区海岸の現状の現状要素、利用計画等を考慮して示したもので、特に配慮する事項である。
 ※ それ以外の配慮事項は、隣接する地区海岸の持ち合わせる海岸要素を考慮して示したもので、整備の方向性において、整備の連続性をもたせるために配慮する事項である。
 ※ 整備の実施段階においては、「整備の方向性」を基に、配慮を必要とする項目について検討し、計画・整備を行うこととする。
 ※ 施設規模や種類については、整備の実施段階でその時点の状況や条件を考慮して詳細に見直しを行うこととし、計画で示した値と異なる場合もある。

表II-2-1(2) 施設整備の内容 (宮島・大竹ゾーン)

地区海岸名	所管	番号		配置			変遷地域			整備の方向性										
		海岸	区域	延長 (m)	規模		施設の種類	地域	状況	環境面に対する配慮事項	利用面に対する配慮事項									
					(H.P.m)	(C.D.L.m)														
大野海岸 (小田島)	水産局	14	1	甘日市市沖風頭4丁目	908	4.4	6.4	護岸	甘日市市沖風頭	住宅地、その他	●生態系に配慮した海岸の整備 ●干潟・砂浜の維持・回復 ●景観に配慮した海岸の整備 ●自然景観や強彦草類の保全・創設	●アクセスしやすい海岸の整備 ●パブリックアクセスの確保 ●多様に利用できる海岸の整備 ●海浜レクリエーションの増進のための施設整備 ●健康に役立つ海岸の創設								
						15	甘日市市梅原2丁目						380	4.5	6.5	護岸、防壁	甘日市市梅原	住宅地、その他	●生態系に配慮した海岸の整備 ●干潟・砂浜の維持・回復 ●景観に配慮した海岸の整備 ●自然景観や強彦草類の保全・創設	●アクセスしやすい海岸の整備 ●パブリックアクセスの確保 ●多様に利用できる海岸の整備 ●海浜レクリエーションの増進のための施設整備 ●健康に役立つ海岸の創設
大野海岸 (大國経ヶ崎)	水産局	16	1	甘日市市梅原2丁目～上の浜1丁目	2,879	5.0	7.0	護岸、防壁	甘日市市梅原～上の浜 その他	住宅地、工業地、 その他	●生態系に配慮した海岸の整備 ●干潟・砂浜の維持・回復 ●景観に配慮した海岸の整備 ●自然景観や強彦草類の保全・創設	●アクセスしやすい海岸の整備 ●パブリックアクセスの確保 ●多様に利用できる海岸の整備 ●海浜レクリエーションの増進のための施設整備 ●健康に役立つ海岸の創設								
						17	甘日市市上の浜1丁目						308	4.0	6.0	護岸	甘日市市上の浜	住宅地、工業地	●生態系に配慮した海岸の整備 ●干潟・砂浜の維持・回復 ●景観に配慮した海岸の整備 ●自然景観や強彦草類の保全・創設	●アクセスしやすい海岸の整備 ●パブリックアクセスの確保 ●多様に利用できる海岸の整備 ●健康に役立つ海岸の創設
大野海岸 (上ノ浜)	水産局	18	1 2	甘日市市上の浜2丁目	43 73	4.3 4.3	6.3 6.3	護岸	甘日市市上の浜	住宅地、工業地	●生態系に配慮した海岸の整備 ●干潟・砂浜の維持・回復 ●景観に配慮した海岸の整備 ●自然景観や強彦草類の保全・創設	●アクセスしやすい海岸の整備 ●パブリックアクセスの確保 ●多様に利用できる海岸の整備 ●健康に役立つ海岸の創設								
						20	甘日市市物見東1丁目～前空5丁目 甘日市市大野 甘日市市宮島口西1丁目 甘日市市宮島口西						486 691 545 140	5.0 5.0 5.0 5.0	7.0 7.0 7.0 7.0	護岸	甘日市市物見東～前空 甘日市市大野 甘日市市宮島口西	住宅地、商業地、 農用地、その他	●生態系に配慮した海岸の整備 ●干潟・砂浜の維持・回復 ●景観に配慮した海岸の整備 ●自然景観や強彦草類の保全・創設	●アクセスしやすい海岸の整備 ●パブリックアクセスの確保 ●多様に利用できる海岸の整備 ●健康に役立つ海岸の創設
大野海岸 (赤坂)	水産局	21	1 2	甘日市市宮島口西1丁目	219 644	5.0 5.0	7.0 7.0	護岸	甘日市市宮島口西	住宅地、商業地、 その他	●生態系に配慮した海岸の整備 ●干潟・砂浜の維持・回復 ●景観に配慮した海岸の整備 ●自然景観や強彦草類の保全・創設	●アクセスしやすい海岸の整備 ●パブリックアクセスの確保 ●多様に利用できる海岸の整備 ●健康に役立つ海岸の創設								
						22	甘日市市宮島口1丁目						389	5.0	7.0	護岸	甘日市市宮島口	住宅地、商業地、 その他	●生態系に配慮した海岸の整備 ●干潟・砂浜の維持・回復 ●景観に配慮した海岸の整備 ●自然景観や強彦草類の保全・創設	●アクセスしやすい海岸の整備 ●パブリックアクセスの確保 ●多様に利用できる海岸の整備 ●健康に役立つ海岸の創設
大野海岸 (柿ノ瀬)	水産局	23	1	甘日市市宮島口1丁目	700	5.0	7.0	護岸	甘日市市宮島口	住宅地、商業地、 その他	●生態系に配慮した海岸の整備 ●干潟・砂浜の維持・回復 ●景観に配慮した海岸の整備 ●自然景観や強彦草類の保全・創設	●アクセスしやすい海岸の整備 ●パブリックアクセスの確保 ●多様に利用できる海岸の整備 ●健康に役立つ海岸の創設								
						24	甘日市市阿品3丁目						133	5.2	7.2	護岸	甘日市市阿品～地御前	住宅地、その他	●生態系に配慮した海岸の整備 ●干潟・砂浜の維持・回復 ●景観に配慮した海岸の整備 ●自然景観や強彦草類の保全・創設	●アクセスしやすい海岸の整備 ●パブリックアクセスの確保 ●多様に利用できる海岸の整備 ●健康に役立つ海岸の創設
						2	甘日市市阿品2丁目						134	5.2	7.2					
						3	甘日市市阿品1丁目						645	5.2	7.2					
						4	甘日市市阿品3丁目～地御前5丁目						1,859	5.2	7.2					
5	甘日市市地御前5丁目	545	5.2	7.2																
地御前港海岸 (地御前)	水産庁	25	1	甘日市市地御前5丁目	2,005	5.5	7.5	護岸	甘日市市地御前	住宅地、商業地、 その他	●生態系に配慮した海岸の整備 ●干潟・砂浜の維持・回復 ●景観に配慮した海岸の整備 ●自然景観や強彦草類の保全・創設	●アクセスしやすい海岸の整備 ●パブリックアクセスの確保 ●多様に利用できる海岸の整備 ●健康に役立つ海岸の創設 ●歴史・文化資源と調和した施設整備								

※ 整備の方向性において、下線を引いている配慮事項は、該当地区海岸の現状の環境要素、利用形態等や地域の要請、非設計画等を考慮して示したもので、特に配慮する事項である。
 ※ それ以外の配慮事項は、隣接する地区海岸の特性に合わせて海岸要素を考慮して示したもので、整備の方向性において一定範囲の連続性をもたせるために配慮する事項である。
 ※ 整備の実施段階においては、「整備の方向性」を基に、配慮を必要とする項目について検討し、計画・整備を行うこととする。
 ※ 施設規模や種類については、整備の実施段階でその時点の状況や海岸の状況を考慮して詳細に見直し、計画で示した値と異なってくる場合もある。

表II-2-1 (4) 施設整備の内容 (広島ゾーン)

地区海岸名	所管	番号				配置				受益地域				整備の方向性																
		海岸	区域	規模		施設の種類	地域	状況	環境面に対する配慮事項	利用面に対する配慮事項	海岸	区域	規模		施設の種類	地域	状況	環境面に対する配慮事項	利用面に対する配慮事項											
				延長 (m)	代価 (円)								代価 (円)	(C.D.L.m)						延長 (m)	代価 (円)	代価 (円)	(C.D.L.m)							
広島港海岸(郷水)	港湾局	1	廿日市市串戸1丁目	1	220	5.4	7.2	堤防	中日市串戸～下平良	住宅地、商業地、工業地、農用地	●生熊害に配慮した海岸の整備 ・土湯・砂浜の維持・回復 ●景観に配慮した海岸の整備 ・自然景観や遊歩道の保全・創出 ●湧水・潮道の浄化 ・水質・底質の改善	●アサセシヤスイ海岸の整備 ・パブリックアサセシヤの整備 ●海岸利用の促進 ・観光資源や他のレクリエーション施設との連携	2	廿日市市串戸～2丁目	2	340	4.4	6.2	護岸	●生熊害に配慮した海岸の整備 ・土湯・砂浜の維持・回復 ●景観に配慮した海岸の整備 ・自然景観や遊歩道の保全・創出 ●湧水・潮道の浄化 ・水質・底質の改善	●アサセシヤスイ海岸の整備 ・パブリックアサセシヤの整備 ●海岸利用の促進 ・観光資源や他のレクリエーション施設との連携	3	廿日市市下平良1丁目	3	250	5.7	7.5	護岸	●生熊害に配慮した海岸の整備 ・土湯・砂浜の維持・回復 ●景観に配慮した海岸の整備 ・自然景観や遊歩道の保全・創出 ●湧水・潮道の浄化 ・水質・底質の改善	●アサセシヤスイ海岸の整備 ・パブリックアサセシヤの整備 ●海岸利用の促進 ・観光資源や他のレクリエーション施設との連携
				1	1,049	5.7	7.5	護岸							中日市下平良2丁目～住吉4丁目	商業地、工業地	●生熊害に配慮した海岸の整備 ・土湯・砂浜の維持・回復 ●景観に配慮した海岸の整備 ・自然景観や遊歩道の保全・創出 ●湧水・潮道の浄化 ・水質・底質の改善	●アサセシヤスイ海岸の整備 ・パブリックアサセシヤの整備 ●海岸利用の促進 ・観光資源や他のレクリエーション施設との連携												
				2	350	6.1	7.9	護岸											中日市下平良2丁目～住吉4丁目					商業地、工業地	●生熊害に配慮した海岸の整備 ・土湯・砂浜の維持・回復 ●景観に配慮した海岸の整備 ・自然景観や遊歩道の保全・創出 ●湧水・潮道の浄化 ・水質・底質の改善	●アサセシヤスイ海岸の整備 ・パブリックアサセシヤの整備 ●海岸利用の促進 ・観光資源や他のレクリエーション施設との連携				
3	790	4.8	6.6	胸壁	廿日市市水村港南	●生熊害に配慮した海岸の整備 ・土湯・砂浜の維持・回復 ●景観に配慮した海岸の整備 ・自然景観や遊歩道の保全・創出 ●湧水・潮道の浄化 ・水質・底質の改善	●アサセシヤスイ海岸の整備 ・パブリックアサセシヤの整備 ●海岸利用の促進 ・観光資源や他のレクリエーション施設との連携																							
4	7基	-	-	陸路				廿日市市水村港北	●生熊害に配慮した海岸の整備 ・土湯・砂浜の維持・回復 ●景観に配慮した海岸の整備 ・自然景観や遊歩道の保全・創出 ●湧水・潮道の浄化 ・水質・底質の改善	●アサセシヤスイ海岸の整備 ・パブリックアサセシヤの整備 ●海岸利用の促進 ・観光資源や他のレクリエーション施設との連携																				
5	200	4.5	6.3	胸壁							廿日市市水村港北	●生熊害に配慮した海岸の整備 ・土湯・砂浜の維持・回復 ●景観に配慮した海岸の整備 ・自然景観や遊歩道の保全・創出 ●湧水・潮道の浄化 ・水質・底質の改善	●アサセシヤスイ海岸の整備 ・パブリックアサセシヤの整備 ●海岸利用の促進 ・観光資源や他のレクリエーション施設との連携																	
6	1,030	5.2	7.0	護岸	廿日市市水村港北	●生熊害に配慮した海岸の整備 ・土湯・砂浜の維持・回復 ●景観に配慮した海岸の整備 ・自然景観や遊歩道の保全・創出 ●湧水・潮道の浄化 ・水質・底質の改善	●アサセシヤスイ海岸の整備 ・パブリックアサセシヤの整備 ●海岸利用の促進 ・観光資源や他のレクリエーション施設との連携																							
7	725	4.4	6.2	護岸				廿日市市水村港北	●生熊害に配慮した海岸の整備 ・土湯・砂浜の維持・回復 ●景観に配慮した海岸の整備 ・自然景観や遊歩道の保全・創出 ●湧水・潮道の浄化 ・水質・底質の改善	●アサセシヤスイ海岸の整備 ・パブリックアサセシヤの整備 ●海岸利用の促進 ・観光資源や他のレクリエーション施設との連携																				
8	1,310	5.6	7.4	護岸							廿日市市水村港北	●生熊害に配慮した海岸の整備 ・土湯・砂浜の維持・回復 ●景観に配慮した海岸の整備 ・自然景観や遊歩道の保全・創出 ●湧水・潮道の浄化 ・水質・底質の改善	●アサセシヤスイ海岸の整備 ・パブリックアサセシヤの整備 ●海岸利用の促進 ・観光資源や他のレクリエーション施設との連携																	
9	355	5.6	7.4	護岸	廿日市市水村港北	●生熊害に配慮した海岸の整備 ・土湯・砂浜の維持・回復 ●景観に配慮した海岸の整備 ・自然景観や遊歩道の保全・創出 ●湧水・潮道の浄化 ・水質・底質の改善	●アサセシヤスイ海岸の整備 ・パブリックアサセシヤの整備 ●海岸利用の促進 ・観光資源や他のレクリエーション施設との連携																							
10	245	5.7	7.5	胸壁				廿日市市水村港北	●生熊害に配慮した海岸の整備 ・土湯・砂浜の維持・回復 ●景観に配慮した海岸の整備 ・自然景観や遊歩道の保全・創出 ●湧水・潮道の浄化 ・水質・底質の改善	●アサセシヤスイ海岸の整備 ・パブリックアサセシヤの整備 ●海岸利用の促進 ・観光資源や他のレクリエーション施設との連携																				
11	110	4.7	6.5	胸壁							廿日市市水村港北	●生熊害に配慮した海岸の整備 ・土湯・砂浜の維持・回復 ●景観に配慮した海岸の整備 ・自然景観や遊歩道の保全・創出 ●湧水・潮道の浄化 ・水質・底質の改善	●アサセシヤスイ海岸の整備 ・パブリックアサセシヤの整備 ●海岸利用の促進 ・観光資源や他のレクリエーション施設との連携																	
12	190	4.5	6.3	護岸	廿日市市水村港北	●生熊害に配慮した海岸の整備 ・土湯・砂浜の維持・回復 ●景観に配慮した海岸の整備 ・自然景観や遊歩道の保全・創出 ●湧水・潮道の浄化 ・水質・底質の改善	●アサセシヤスイ海岸の整備 ・パブリックアサセシヤの整備 ●海岸利用の促進 ・観光資源や他のレクリエーション施設との連携																							
13	350	5.2	7.0	護岸				廿日市市水村港北	●生熊害に配慮した海岸の整備 ・土湯・砂浜の維持・回復 ●景観に配慮した海岸の整備 ・自然景観や遊歩道の保全・創出 ●湧水・潮道の浄化 ・水質・底質の改善	●アサセシヤスイ海岸の整備 ・パブリックアサセシヤの整備 ●海岸利用の促進 ・観光資源や他のレクリエーション施設との連携																				
14	455	4.3	6.1	胸壁							廿日市市水村港北	●生熊害に配慮した海岸の整備 ・土湯・砂浜の維持・回復 ●景観に配慮した海岸の整備 ・自然景観や遊歩道の保全・創出 ●湧水・潮道の浄化 ・水質・底質の改善	●アサセシヤスイ海岸の整備 ・パブリックアサセシヤの整備 ●海岸利用の促進 ・観光資源や他のレクリエーション施設との連携																	
15	660	4.4	6.2	護岸	廿日市市水村港北	●生熊害に配慮した海岸の整備 ・土湯・砂浜の維持・回復 ●景観に配慮した海岸の整備 ・自然景観や遊歩道の保全・創出 ●湧水・潮道の浄化 ・水質・底質の改善	●アサセシヤスイ海岸の整備 ・パブリックアサセシヤの整備 ●海岸利用の促進 ・観光資源や他のレクリエーション施設との連携																							
1	68	4.4	6.2	胸壁				廿日市市水村港北	●生熊害に配慮した海岸の整備 ・土湯・砂浜の維持・回復 ●景観に配慮した海岸の整備 ・自然景観や遊歩道の保全・創出 ●湧水・潮道の浄化 ・水質・底質の改善	●アサセシヤスイ海岸の整備 ・パブリックアサセシヤの整備 ●海岸利用の促進 ・観光資源や他のレクリエーション施設との連携																				
2	260	4.5	6.3	堤防							廿日市市水村港北	●生熊害に配慮した海岸の整備 ・土湯・砂浜の維持・回復 ●景観に配慮した海岸の整備 ・自然景観や遊歩道の保全・創出 ●湧水・潮道の浄化 ・水質・底質の改善	●アサセシヤスイ海岸の整備 ・パブリックアサセシヤの整備 ●海岸利用の促進 ・観光資源や他のレクリエーション施設との連携																	
3	35	5.7	7.5	護岸	廿日市市水村港北	●生熊害に配慮した海岸の整備 ・土湯・砂浜の維持・回復 ●景観に配慮した海岸の整備 ・自然景観や遊歩道の保全・創出 ●湧水・潮道の浄化 ・水質・底質の改善	●アサセシヤスイ海岸の整備 ・パブリックアサセシヤの整備 ●海岸利用の促進 ・観光資源や他のレクリエーション施設との連携																							
1	155	5.6	7.4	護岸				廿日市市水村港北	●生熊害に配慮した海岸の整備 ・土湯・砂浜の維持・回復 ●景観に配慮した海岸の整備 ・自然景観や遊歩道の保全・創出 ●湧水・潮道の浄化 ・水質・底質の改善	●アサセシヤスイ海岸の整備 ・パブリックアサセシヤの整備 ●海岸利用の促進 ・観光資源や他のレクリエーション施設との連携																				
2	60	5.6	7.4	護岸							廿日市市水村港北	●生熊害に配慮した海岸の整備 ・土湯・砂浜の維持・回復 ●景観に配慮した海岸の整備 ・自然景観や遊歩道の保全・創出 ●湧水・潮道の浄化 ・水質・底質の改善	●アサセシヤスイ海岸の整備 ・パブリックアサセシヤの整備 ●海岸利用の促進 ・観光資源や他のレクリエーション施設との連携																	
3	800	4.9	6.7	胸壁	廿日市市水村港北	●生熊害に配慮した海岸の整備 ・土湯・砂浜の維持・回復 ●景観に配慮した海岸の整備 ・自然景観や遊歩道の保全・創出 ●湧水・潮道の浄化 ・水質・底質の改善	●アサセシヤスイ海岸の整備 ・パブリックアサセシヤの整備 ●海岸利用の促進 ・観光資源や他のレクリエーション施設との連携																							
1	350	4.6	6.4	護岸				廿日市市水村港北	●生熊害に配慮した海岸の整備 ・土湯・砂浜の維持・回復 ●景観に配慮した海岸の整備 ・自然景観や遊歩道の保全・創出 ●湧水・潮道の浄化 ・水質・底質の改善	●アサセシヤスイ海岸の整備 ・パブリックアサセシヤの整備 ●海岸利用の促進 ・観光資源や他のレクリエーション施設との連携																				
2	350	4.6	6.4	護岸							廿日市市水村港北	●生熊害に配慮した海岸の整備 ・土湯・砂浜の維持・回復 ●景観に配慮した海岸の整備 ・自然景観や遊歩道の保全・創出 ●湧水・潮道の浄化 ・水質・底質の改善	●アサセシヤスイ海岸の整備 ・パブリックアサセシヤの整備 ●海岸利用の促進 ・観光資源や他のレクリエーション施設との連携																	

※ 整備の方向性において、下線を引いている配慮事項は、該当地区海岸の現状の環境要素、利用形態等や地域の要請、非計画等を考慮して示したもので、特に配慮する事項である。
 ※ それ以外の配慮事項は、隣接する地区海岸の特性を考慮して示したもので、整備の方向性において一定範囲の連続性をもたせるために配慮する事項である。
 ※ 整備の整備段階においては、「整備の方向性」を基に、配慮を必要とする項目について検討し、計画・整備を行うこととする。
 ※ 施設規模や種類については、整備の基礎段階でその時点の外力などの条件や海岸の状況を考慮して詳細に見直し、計画で示した値と異なってくる場合もある。

表II-2-1 (5) 施設整備の内容 (広島ゾーン)

地区海岸名	所管	番号	配置			受変地域			整備の方向性				
			海岸	区域	規模 (延長 (m) (E.P.m) (C.L.m))	加設の種類	地域	状況	環境面に対する配慮事項	利用面に対する配慮事項			
広島港海岸(江波)	港湾局	9	1	広島市中区江波沖町	代建堤防岸	58	4.6	6.4	護岸	広島市中区江波沖町 広島市中区江波南～江波東	住宅地、商業地、工業地、農用地	●海水・潮域の浄化 ●水質・底質の改善	●海堤利用の増進 ●海中・文化資源と調和した施設整備 ●観光資源や他のレクリエーション施設との連携
			2	広島市中区江波南2丁目	4.6	6.4							
			3	広島市中区江波南1丁目	366	4.6	6.4						
			4	広島市中区江波南1丁目	260	4.7	6.5						
			5	広島市中区江波南1丁目～江波東2丁目	328	4.7	6.5						
			6		690	5.3	7.1						
			7		1,890	6.1	7.9						
			8	広島市中区江波沖町	730	5.1	6.9						
			9		88	4.7	6.5						
			10		76	4.7	6.5						
			11		58	4.6	6.4						
広島港海岸(吉島)	港湾局	10	1	広島市中区南吉島2丁目		200	5.1	6.9	護岸	広島市中区南吉島2丁目	住宅地、商業地、工業地、農用地	●海水・潮域の浄化 ●水質・底質の改善	●アクセスしやすい護岸の整備 ●パブリックアクセスの増進 ●遊歩利用の増進 ●観光資源や他のレクリエーション施設との連携
			2		90	5.2	7.0						
			3	広島市中区南吉島1丁目	300	5.2	7.0						
			4	広島市中区南吉島3丁目	70	4.7	6.5						
			5	広島市中区南吉島1,2丁目	420	4.7	6.5						
広島港海岸(出島)	港湾局	11	1	広島市南区出島4丁目		1,325	5.4	7.2	護岸	広島市南区出島～守島海岸	商業地、工業地	●景観に配慮した護岸の整備 ●自然景観や遊歩道の保全・創進	●アクセスしやすい護岸の整備 ●パブリックアクセスの増進 ●遊歩利用の増進 ●観光資源や他のレクリエーション施設との連携
			2		755	4.7	6.5						
			3	広島市南区出島2丁目	345	4.7	6.5						
			4	広島市南区守島海岸1丁目	295	4.4	6.2						
			5		180	4.7	6.5						
			6		620	5.4	7.2						
			7		80	5.4	7.2						
広島港海岸(元字品)	港湾局	12	1	広島市南区元字品町		740	4.9	6.7	護岸	広島市南区元字品町	住宅地、商業地、工業地、農用地	●景観に配慮した護岸の整備 ●自然景観や遊歩道の保全・創進	●多目的利用できる護岸の整備 ●遊歩利用の増進 ●健康に役立つ護岸の創進 ●遊歩利用の増進 ●観光資源や他のレクリエーション施設との連携
			2		440	4.6	6.4						
			3		270	4.6	6.4						
			4		65	4.6	6.4						
			5		490	4.7	6.5						
			6		455	4.7	6.5						
			7		2,280	4.8	6.6						
広島港海岸(丹那)	港湾局	14	1	広島市南区丹那町		410	4.8	6.6	護岸	広島市南区丹那町～仁保沖町	住宅地、商業地、工業地	●海水・潮域の浄化 ●水質・底質の改善	—
			2		455	4.7	6.5						
			3		2,280	4.8	6.6						
			4		410	4.8	6.6						
広島港海岸(向洋)	港湾局	15	1	広島市南区向洋沖町～堀越3丁目		2,560	4.8	6.6	護岸	広島市南区向洋沖町～堀越	工業地	●海水・潮域の浄化 ●水質・底質の改善	—
			2		845	4.8	6.6						
広島港海岸(船越)	港湾局	16	1	広島市安芸区船越南1,5丁目		845	4.8	6.6	堤防、護岸	広島市安芸区船越南	住宅地、商業地、工業地	●海水・潮域の浄化 ●水質・底質の改善	—
			2		845	4.8	6.6						
広島港海岸(矢野)	港湾局	17	1	広島市安芸区矢野町、矢野西1丁目～安芸郡坂町北新地1丁目		5,515	4.8	6.6	堤防、護岸、陸岸	広島市安芸区矢野町～安芸郡坂町北新地	住宅地、商業地、工業地	●海水・潮域の浄化 ●水質・底質の改善	—
			2		715	4.8	6.6						
			3		900	4.8	6.6						
			4		1,020	5.0	6.8						
			5		230	5.3	7.1						
			6		980	5.1	6.9						
広島港海岸(坂)	港湾局	18	1	安芸郡坂町平成ヶ丘4,5丁目		715	4.8	6.6	堤防	安芸郡坂町平成ヶ丘～水尻	住宅地、商業地、工業地	●生体系に配慮した護岸の整備 ●干潟・砂浜の維持・回復 ●景観に配慮した護岸の整備 ●自然景観や遊歩道の保全・創進 ●海水・潮域の浄化 ●水質・底質の改善	●多目的利用できる護岸の整備 ●海洋性レクリエーションの増進のための施設整備 ●遊歩利用の増進 ●観光資源や他のレクリエーション施設との連携
			2		900	4.8	6.6						
			3		1,020	5.0	6.8						
			4		230	5.3	7.1						
			5		980	5.1	6.9						
			6		280	5.2	7.0						

※ 整備の方向性において、下線を引いている配慮事項は、該当地区海岸の現状の環境要素、利用形態等や地域の要請、将来計画等を考慮して示したもので、特に配慮する事項である。
 ※ それ以外の配慮事項は、隣接する地区海岸の持ち合わせる海岸要素を考慮して示したもので、整備の方向性において、一定範囲の連続性をもたせるために配慮する事項である。
 ※ 整備の実施段階においては、「整備の方向性」を基に、配慮を必要とする項目について検討し、計画・整備を行うこととする。
 ※ 施設規模や種類については、整備の実施段階でその時点の外力などの条件や海岸の状況を考慮して詳細に見直すこととし、計画で示した値と異なってくる場合もある。

表II-2-1 (6) 施設整備の内容 (広島ゾーン)

地区海岸名	所管	配置				受益地域				整備の方向性	
		海岸	区域	規模		施設の種類	地域	状況	環境面に対する配慮事項	利用面に対する配慮事項	
				延長 (m)	代経堤防長さ (C.D.L.m)						
坂海岸 (小豆浦)	水国局	19	1 安芸郡坂町亀石山～坂町 2 安芸郡坂町～坂町小豆浦丁目	887	6.5	8.4	護岸	住宅地、商業地、工業地 住宅地、商業地、工業地		●多柱に利用できる護岸の整備 ・健康に役立つ護岸の創設	
				1,660	6.5	8.4					
広島港海岸 (金輪島)	港湾局	20	1 広島市南区宇品町 2 広島市南区宇品町金輪島 3 4	250	5.2	7.0	人工海浜 護岸 胸壁	住宅地、商業地、農用地		●多柱に利用できる護岸の整備 ・健康に役立つ護岸の創設 ●海岸利用の促進 ・観光資源や他のレクリエーション施設との連携	
				480	4.8	6.6					
				305	4.7	6.5					
				90	4.7	6.5					
広島海岸 (二階)	水国局	22	1 広島市南区広島町	300	6.5	8.4	護岸	農用地		●多柱に利用できる護岸の整備 ・健康に役立つ護岸の創設 ●海岸利用の促進 ・観光資源や他のレクリエーション施設との連携	
広島海岸 (深瀬)	水国局	23	1 広島市南区広島町	450	6.3	8.2	護岸	住宅地、農用地		●多柱に利用できる護岸の整備 ・健康に役立つ護岸の創設 ●海岸利用の促進 ・観光資源や他のレクリエーション施設との連携	
広島港海岸 (広島東)	港湾局	24	1 広島市南区広島町長谷 2 広島市南区広島町～広島町大黄	170	4.7	6.6	堤防	住宅地、商業地、工業地、農用地		●多柱に利用できる護岸の整備 ・健康に役立つ護岸の創設 ●海岸利用の促進 ・観光資源や他のレクリエーション施設との連携	
				416	4.6	6.5					

※ 整備の方向性において、下線を引いている配慮事項は、該当地区海岸の現状の資源要素、利用要素等や地域の要請、将来計画等を考慮して示したもので、特に配慮する事項である。

※ それ以外の配慮事項は、隣接する地区海岸の持ち合わせる海岸要素を考慮して示したもので、整備の方向性において一定範囲の連続性をもたせるために配慮する事項である。

※ 整備の実施段階においては、「整備の方向性」を基に、配慮を必要とする項目について検討し、計画・整備を行うこととする。

※ 施設規模や種類については、整備の実施段階でその時点の外力などの条件や海岸の状況を考慮して詳細に取直すこととし、計画で示した値と異なってくる場合もある。

表II-2-1 (7) 施設整備の内容 (江田島・能美島ゾーン)

地区海岸名	所管	配置				受益地域				整備の方向性		
		番号	区域	規模		施設の種類の	地域	状況	環境面に対する配慮事項	利用面に対する配慮事項		
				延長 (m)	代表堤防長さ (E.P.幅) (C.D.L.幅)							
江田島海岸 (江田島秋月)	水国局	1	江田島市江田島町秋月4丁目	705	4.7	6.6	護岸, 防壁	住宅地, 工業地, 農用地	—	●アクセスしやすい海岸の整備 ・パブリックアクセスの確保		
		2	江田島市江田島町秋月3丁目	88	5.0	6.9	護岸	—	—	●アクセスしやすい海岸の整備 ・パブリックアクセスの確保		
		3	江田島市江田島町秋月3丁目	865	4.7	6.6	護岸	住宅地	—	●アクセスしやすい海岸の整備 ・パブリックアクセスの確保		
小用港海岸 (秋月)	港湾局	1	江田島市江田島町秋月1丁目	896	4.2	6.1	護岸	住宅地	—	●アクセスしやすい海岸の整備 ・パブリックアクセスの確保		
		1	江田島市江田島町小用1丁目	803	3.9	5.8	護岸	住宅地, 農用地, 森林	●生態系に配慮した海岸の整備 ・干潟・砂浜の維持・回復	●各種に利用できる海岸の整備 ・遊歩性レクリエーションの促進のための施設整備		
		2	江田島市江田島町小用2丁目	571	3.9	5.8	護岸, 防壁	住宅地, 農用地, 森林	—	—		
3	江田島市江田島町小用3丁目	1,052	3.9	5.8	護岸, 防壁	住宅地, 農用地, 森林	—	—	—			
小用港海岸 (切串)	港湾局	1	江田島市江田島町切串1丁目, 切串3丁目	2,082	4.0	5.9	防壁	住宅地, 商業地, 農用地	—	—		
		1	江田島市江田島町切串4丁目~江田島市江田島町幸ノ浦2丁目	2,455	4.9	6.8	護岸	住宅地, 農用地	●生態系に配慮した海岸の整備 ・干潟・砂浜の維持・回復	●各種に利用できる海岸の整備 ・遊歩性レクリエーションの促進のための施設整備		
江田島海岸 (切串・幸ノ浦)	農振局	1	江田島市江田島町切串4丁目~江田島市江田島町幸ノ浦2丁目	2,455	4.9	6.8	護岸	住宅地, 農用地	—	—		
		2	江田島市江田島町大須1丁目	456	4.5	6.4	護岸	住宅地, 農用地	—	—		
大須海岸 (大須)	港湾局	1	江田島市江田島町大須2丁目	198	4.5	6.4	護岸	住宅地, 農用地	—	—		
		2	江田島市江田島町大須1丁目	456	4.5	6.4	護岸	住宅地, 農用地	—	—		
江田島海岸 (津久茂)	農振局	1	江田島市江田島町津久茂3丁目	1,060	4.0	5.9	護岸	住宅地, 農用地	—	—		
		1	江田島市江田島町津久茂3丁目	809	4.0	5.9	護岸	住宅地, 農用地	—	—		
津久茂海岸 (津久茂)	港湾局	1	江田島市江田島町津久茂3丁目	809	4.0	5.9	護岸	住宅地, 農用地	—	—		
		1	江田島市江田島町宮ノ原2丁目	388	4.9	6.8	護岸	住宅地, 農用地	—	—		
江田島海岸 (江田島津久茂宮ノ原)	水国局	1	江田島市江田島町宮ノ原2丁目	388	4.9	6.8	護岸	住宅地, 農用地	—	—		
		2	江田島市江田島町津久茂2丁目	100	4.9	6.8	護岸	住宅地, 農用地	—	—		
世上漁港海岸 (宮ノ原)	水産庁	1	江田島市江田島町1丁目~宮ノ原2丁目	1,126	3.9	5.8	護岸, 防壁	住宅地, 農用地	—	—		
		2	江田島市江田島町1丁目	224	3.9	5.8	護岸	住宅地, 農用地	—	—		
江田島海岸 (江田島尖の浦)	水国局	1	江田島市江田島町中央4丁目	290	4.6	6.5	護岸	住宅地	—	—		
		2	江田島市江田島町警部1丁目~2丁目	2,067	4.6	6.5	護岸	住宅地	—	—		
江田島海岸 (内海)	農振局	1	江田島市大須町栗渡瀬	1,468	4.8	6.7	護岸	住宅地, 商業地, 工業地, 農用地	●生態系に配慮した海岸の整備 ・干潟・砂浜の維持・回復	●アクセスしやすい海岸の整備 ・パブリックアクセスの確保		
		2	江田島市大須町栗渡瀬	1,484	4.8	6.7	護岸	住宅地, 商業地, 工業地, 農用地	—	—		
		3	江田島市大須町栗渡瀬	63	4.6	6.5	護岸	住宅地, 商業地, 工業地, 農用地	—	—		
		4	江田島市江田島町江南1丁目~警部4丁目	612	4.8	6.7	護岸	住宅地, 商業地, 工業地, 農用地	—	—		
中田港海岸 (中町)	港湾局	1	江田島市能美町中町	221	4.0	5.9	護岸	住宅地, 商業地, 工業地	—	●アクセスしやすい海岸の整備 ・パブリックアクセスの確保		
		2	江田島市能美町中町	1,014	4.0	5.9	護岸	住宅地, 商業地, 工業地	—	—		

※ 整備の方向性において、下線を引いている配慮事項は、該当地区海岸の現状の環境要素、利用計画等を考慮して示したもので、特に配慮する事項である。

※ それ以外の配慮事項は、隣接する地区海岸の持ち合わせる海岸線要素を考慮して示したもので、整備の方向性において一定範囲の連続性をもたせるために配慮する事項である。

※ 整備の実施段階においては、「整備の方向性」を基に、配慮を必要とする項目について検討し、計画・整備を行うこととする。

※ 施設規模や種類については、整備の実施段階でその時点の外力などの条件や海岸の状況を考慮して詳細に見直すこととし、計画で示した値と異なってくる場合もある。

表II-2-1 (8) 施設整備の内容 (江田島・能美島ゾーン)

地区海岸名	所管	番号			配置				受益地域			整備の方向性		
		海岸	区域	長さ (m)	区域	規模			施設の種類	地域	状況	環境面に対する配慮事項	利用面に対する配慮事項	
						(H.P.m)	(C.D.L.m)	(E.D.L.m)						
中田港海岸 (高田)	港湾局	18	1	江田島市能美町高田	43	江田島市能美町高田	3.7	胸壁	江田島市能美町高田	住宅地、商業地、工業地、農用地	—	—	—	
			2		30		3.7							5.6
			3		190		4.0							5.9
			4		1,250		4.0							5.9
			5		192		4.0							5.9
			6		180		4.0							5.9
江田島海岸 (江田島能美速船)	水産局	19	1	佐伯郡能美町高田	759	4.7	6.6	護岸	江田島市能美町高田	住宅地、農用地	—	—		
沖美海岸 (三吉)	水産局	20	1	江田島市沖美町三吉	750	5.2	7.1	護岸	江田島市沖美町三吉	農用地	—	—		
三高港海岸 (小島)	港湾局	21	1	江田島市沖美町三吉	747	4.5	6.4	護岸	江田島市沖美町三吉	住宅地、商業地、農用地	—	—		
三高港海岸 (中ノ浜)	港湾局	22	1	江田島市沖美町三吉	420	4.5	6.4	護岸	江田島市沖美町三吉	住宅地、農用地、商業地、工業地	—	—		
三高港海岸 (高祖)	港湾局	23	1	江田島市沖美町高祖	750	4.4	6.3	胸壁	江田島市沖美町高祖	住宅地、農用地、商業地、工業地	—	—		
沖美海岸 (高祖)	農振局	24	1	江田島市沖美町高祖	647	4.5	6.4	護岸	江田島市沖美町高祖	住宅地、農用地	—	—		
美能港海岸 (美能)	水産庁	25	1	佐伯郡沖美町美能	158	佐伯郡沖美町美能	4.2	6.1	護岸	江田島市沖美町美能	住宅地、農用地	—	●各柱に利用できる海岸の整備 ・遊歩帯・クリエーションの推進のための施設整備	
			2		833		4.2		6.1	護岸、胸壁				
			3		108		4.2		6.1	護岸				
沖美海岸 (祖)	農振局	26	1	江田島市沖美町是長	329	4.7	6.6	護岸	江田島市沖美町是長	住宅地、商業地、農用地	—	●アケセスしやすしい海岸の整備 ・パブリックアケセスの確保 ●多柱に利用できる海岸の整備 ・海遊性レクリエーションの推進のための施設整備		
畑漁港海岸 (是長)	水産庁	29	1	江田島市沖美町是長	275	4.9	6.8	護岸、胸壁	江田島市沖美町是長	住宅地、商業地、農用地	—	●アケセスしやすしい海岸の整備 ・パブリックアケセスの確保		
畑漁港海岸 (畑)	水産庁	30	1	江田島市沖美町岡大王	625	江田島市沖美町岡大王	4.5	6.4	護岸	江田島市沖美町岡大王	住宅地、農用地	—	●アケセスしやすしい海岸の整備 ・パブリックアケセスの確保	
			2		452		4.5		6.4	護岸、胸壁				
沖美海岸 (是長)	農振局	31	1	江田島市沖美町是長～畑	1,400	江田島市沖美町是長～畑	5.9	7.8	護岸、消波工	江田島市沖美町是長～畑	住宅地、農用地	—	●アケセスしやすしい海岸の整備 ・パブリックアケセスの確保 ●多柱に利用できる海岸の整備 ・遊歩帯・クリエーションの推進のための施設整備	
			—		130		—		—	胸壁堤				
沖美海岸 (大恩)	農振局	32	1	江田島市沖美町岡大王	327	4.7	6.6	護岸	江田島市沖美町岡大王	農用地、森林	—	●生態系に配慮した海岸の整備 ・干潟・砂浜の維持・回復		

※ 整備の方向性において、下線を引いている配慮事項は、該当地区海岸の現状の環境要素、利用形態等や地域の要請、将来計画等を考慮して示したもので、特に配慮する事項である。
それ以外の配慮事項は、隣接する地区海岸の持ち合わせる海岸要素を考慮して示したもので、整備の方向性において一定範囲の連続性をもたせるために配慮する事項である。
※ 整備の実施段階においては、「整備の方向性」を基に、配慮を必要とする項目について検討し、計画・整備を行うこととする。
※ 施設規模や種類については、整備の実施段階でその時点の外力などの条件や海岸の状況を考慮して詳細に見直しとし、計画で示した値と異なってくる場合もある。

表II-2-1 (9) 施設整備の内容 (江田島・能美島ゾーン)

地区海岸名	所管	番号	区域	配置				施設の種類	受益地域		整備の方向性	
				区域	延長 (m)	規模			地域	状況	環境面に対する配慮事項	利用面に対する配慮事項
						(J.P.m)	代官堤防高 (C.D.L.m)					
龍川港海岸 (大夫)	港湾局	35	江田島市能美町龍川	1, 272	4.5	6.4	護岸, 消波工	江田島市能美町龍川	農用地, 森林	—	●アクセスしやすい海岸の整備 ●パブリックアクセスの確保	
				145	4.0	5.9						
龍川港海岸 (文久)	港湾局	36	江田島市能美町龍川	70	4.0	5.9	護岸	江田島市能美町龍川	住宅地, 商業地, 工業地	—	●アクセスしやすい海岸の整備 ●パブリックアクセスの確保	
				803	4.5	6.4						
龍川港海岸 (練木)	港湾局	37	江田島市能美町龍川	139	4.3	6.2	護岸	江田島市大榎町小古江	住宅地, 商業地, 工業地	—	●アクセスしやすい海岸の整備 ●パブリックアクセスの確保	
				1, 197	4.3	6.2						
				400	3.5	5.4						
				900	3.6	5.5						
				49	3.6	5.5						
深江港海岸 (深江)	水産庁	39	江田島市大榎町深江	1, 198	4.0	5.9	護岸	江田島市大榎町深江	住宅地, 商業地, 工業地	—	●アクセスしやすい海岸の整備 ●パブリックアクセスの確保	
				178	3.9	5.8						
				525	3.7	5.6						
				200	3.9	5.8						
大榎海岸 (深江)	農林局	40	江田島市大榎町深江	546	4.0	5.9	護岸	江田島市大榎町深江	住宅地, 商業地, 農用地	—	●アクセスしやすい海岸の整備 ●パブリックアクセスの確保	
				55	4.8	6.7						
				105	4.2	6.1						
				1, 955	4.2	6.1						
精浦港海岸 (精浦)	水産庁	47	江田島市大榎町江崎2丁目～精浦	4, 016	4.5	6.4	護岸, 胸壁	江田島市大榎町江崎～精浦	住宅地, 商業地, 工業地	—	●アクセスしやすい海岸の整備 ●パブリックアクセスの確保	
				55	4.8	6.7						

※ 整備の方向性において、下線を引いている配慮事項は、該当地区海岸の現状の環境要素、利用形態等や地域の要請、将来計画等を考慮して示したもので、特に配慮する事項である。

※ それ以外の配慮事項は、関係する地区海岸の持ち合わせる海岸要素を考慮して示したもので、整備の方向性において一定範囲の連続性をもたせるために配慮する事項である。

※ 整備の実施段階においては、「整備の方向性」を基に、配慮を必要とする項目について検討し、計画・整備を行うこととする。

※ 施設規模や種類については、整備の実施段階でその時点の外力などの条件や海岸の状況を考慮して詳細に見直すこととし、計画で示した値と異なってくる場合もある。

表II-2-1 (10) 施設整備の内容(呉・倉橋島・上瀬刈島ゾーン)

地区海岸名	所管	地区海岸番号	区域	配置			施設の種類	地域	状況	環境面に対する配慮事項	整備の方向性	利用面に対する配慮事項	
				延長 (m)	規模								
					(J.P.m)	代位堤防距離 (C.D.L.m)							
呉海岸(天応)	水国局	1	呉市天応大浜2丁目～4丁目	2,413	5.4	7.3	護岸	呉市天応福浦町～天応大浜	住宅地, その他	—	—	●海陸利用の促進 ●観光資源や他のレクリエーション施設との連携	
				5基	—	—	陸揚						
大瀬海岸(大瀬)	水産庁	2	呉市天応大浜1丁目～天応塩谷町	502	5.4	7.3	護岸	呉市天応大浜～天応塩谷町	住宅地, その他	—	—	—	—
				928	5.4	7.3	護岸						
呉海岸(吉浦留置)	水国局	3	呉市沙見町～吉浦町	750	4.5	6.4	護岸	呉市沙見町～吉浦町	住宅地, 農用地, その他	●生態系に配慮した海岸の整備 ・干潟・砂浜の維持・回復 ●景観に配慮した海岸の整備 ・自然景観や遊歩帯の保全・創出	●多様性・利用できる海岸の整備 ●海洋性レクリエーションの増進のための施設整備	—	—
				712	4.5	6.4	護岸						
呉海岸(吉浦)	港湾局	4	呉市吉浦宮花町～吉浦新町1丁目	1,200	4.2	6.1	護岸	呉市吉浦宮花町～吉浦新町	住宅地, 工業地	●景観に配慮した海岸の整備 ・自然景観や海岸景観の保全・創出	●海岸利用の促進 ・観光資源や他のレクリエーション施設との連携	—	—
				1,587	4.6	6.5	護岸						
呉海岸(川原石)	港湾局	5	呉市若葉町	1,957	4.5	6.4	護岸	呉市若葉町～築地町	住宅地, 商業地, 工業地, その他	●景観に配慮した海岸の整備 ・自然景観や海岸景観の保全・創出	●海岸利用の促進 ・観光資源や他のレクリエーション施設との連携	—	—
				3,735	4.5	6.4	護岸, 遊歩帯						
呉海岸(宝町)	港湾局	6	呉市宝町	4基	4.0	5.9	門扉	呉市宝町	住宅地, 工業地, その他	●景観に配慮した海岸の整備 ・自然景観や海岸景観の保全・創出	●海陸利用の促進 ・観光資源や他のレクリエーション施設との連携	—	—
				1,961	4.9	6.8	護岸, 遊歩帯						
呉海岸(警固原)	水国局	8	呉市警固原5丁目～9丁目	134	5.2	7.1	護岸	呉市警固原～阿賀南	住宅地, 商業地, 工業地, 農用地, その他	●生態系に配慮した海岸の整備 ・干潟・砂浜の維持・回復 ●景観に配慮した海岸の整備 ・自然景観や遊歩帯の保全・創出	●アクセスしやすい海岸の整備 ・バリアフリーアクセスの確保 ●多様に利用できる海岸の整備 ・海洋性レクリエーションの増進のための施設整備 ・歴史・文化資源と調和した施設整備 ・観光資源や他のレクリエーション施設との連携	—	—
				1,143	5.3	7.2							
				101	5.2	7.1							
				2,426	5.3	7.2							
呉海岸(阿賀(大入))	港湾局	9	呉市阿賀南5丁目	974	6.0	7.9	護岸, 遊歩帯, 突堤, 養浜, 離岸堤	呉市警固原～阿賀南	住宅地, 商業地, 工業地, 農用地, その他	●生態系に配慮した海岸の整備 ・干潟・砂浜の維持・回復 ●景観に配慮した海岸の整備 ・自然景観や遊歩帯の保全・創出	●アクセスしやすい海岸の整備 ・バリアフリーアクセスの確保 ●多様に利用できる海岸の整備 ・海洋性レクリエーションの増進のための施設整備 ・歴史・文化資源と調和した施設整備 ・観光資源や他のレクリエーション施設との連携	—	—
				657	5.8	7.7							
呉海岸(阿賀(延崎))	港湾局	10	呉市阿賀南3丁目～7丁目	1,433	4.5	6.4	護岸	呉市阿賀南, 阿賀中央	住宅地, 商業地, その他	●生態系に配慮した海岸の整備 ・干潟・砂浜の維持・回復 ●景観に配慮した海岸の整備 ・自然景観や遊歩帯の保全・創出	●アクセスしやすい海岸の整備 ・バリアフリーアクセスの確保 ●多様に利用できる海岸の整備 ・海洋性レクリエーションの増進のための施設整備 ・歴史・文化資源と調和した施設整備 ・観光資源や他のレクリエーション施設との連携	—	—
				380	4.5	6.4							
呉海岸(広)	港湾局	11	呉市広多賀谷1丁目～広古新開1丁目	2,191	4.5	6.4	護岸	呉市広多賀谷, 広古新開, 広末広	住宅地, 商業地, その他	●生態系に配慮した海岸の整備 ・干潟・砂浜の維持・回復 ●景観に配慮した海岸の整備 ・自然景観や遊歩帯の保全・創出	●アクセスしやすい海岸の整備 ・バリアフリーアクセスの確保 ●多様に利用できる海岸の整備 ・海洋性レクリエーションの増進のための施設整備 ・歴史・文化資源と調和した施設整備 ・観光資源や他のレクリエーション施設との連携	—	—
				647	4.5	6.4							
呉海岸(長浜)	港湾局	12	呉市広長浜1丁目～5丁目	1,650	6.0	7.9	護岸, 遊歩帯, 突堤, 養浜	呉市広長浜	住宅地, その他	●生態系に配慮した海岸の整備 ・干潟・砂浜の維持・回復 ●景観に配慮した海岸の整備 ・自然景観や遊歩帯の保全・創出	●アクセスしやすい海岸の整備 ・バリアフリーアクセスの確保 ●多様に利用できる海岸の整備 ・海洋性レクリエーションの増進のための施設整備 ・歴史・文化資源と調和した施設整備 ・観光資源や他のレクリエーション施設との連携	—	—

※ 整備の方向性において、下線を引いている配慮事項は、該当地区海岸の現状の環境要素、利用要素等を考慮して示したもので、特に配慮する事項である。

※ それ以外の配慮事項は、隣接する地区海岸の持ち合わせる海岸要素を考慮して示したもので、整備の方向性において一定範囲の連続性をもたせるために配慮する事項である。

※ 整備の基礎段階においては、「整備の方向性」を基に、配慮を必要とする項目について検討し、計画・整備を行うこととする。

※ 施設規模や種類については、整備の基礎段階でその時点の外力などの条件や海岸の状況を考慮して詳細に見直すこととし、計画で示した値と異なってくる場合もある。

表II-2-1 (12) 施設整備の内容 (呉・倉橋島・上瀬刈島ゾーン)

地区海岸名	所管	地区海岸番号	配置				施設の種類	地域	状況	環境面に対する配慮事項	整備の方向性	利用面に対する配慮事項
			区域	長さ (m)	規模							
					(T.P.m)	代位防災設備 (C.D.L.m)						
約土田港海岸 (重生)	港湾局	31	1	呉市倉橋町重生	987	6.6	8.4	護岸	住宅地、農用地、その他	●生態系に配慮した海岸の整備 ・干潟・砂浜の維持・回復	利用面に対する配慮事項	
波多見港海岸 (波多見)	港湾局	32	1	呉市音戸町高須3丁目～波多見6丁目	2,905	5.0	6.9	護岸	住宅地、工業地、その他	●生態系に配慮した海岸の整備 ・干潟・砂浜の維持・回復 ●景観に配慮した海岸の整備 ・自然景観や湧き泉等の保全・創造	●多様な利用可能な海岸の整備 ・防波堤・レクリエーションの増進のための施設整備 ●景観に配慮した海岸の整備 ・観光資源や他のレクリエーション施設との連携	
音戸海岸 (波多見)	水国局	33	1	呉市音戸町波多見6丁目～7丁目	1,337	4.9	6.8	護岸	住宅地、工業地、農用地、その他	●生態系に配慮した海岸の整備 ・干潟・砂浜の維持・回復 ●景観に配慮した海岸の整備 ・自然景観や湧き泉等の保全・創造	●アクセスしやすい海岸の整備 ・パブリックアクセスの確保 ●多様な利用可能な海岸の整備 ・防波堤・レクリエーションの増進のための施設整備 ●景観に配慮した海岸の整備 ・観光資源や他のレクリエーション施設との連携	
奥の内港海岸 (奥の内)	港湾局	34	1	呉市音戸町瀬田1丁目～先風3丁目	3,198	4.7	6.6	護岸	住宅地、農用地、その他	●生態系に配慮した海岸の整備 ・干潟・砂浜の維持・回復 ●景観に配慮した海岸の整備 ・自然景観や湧き泉等の保全・創造	●アクセスしやすい海岸の整備 ・パブリックアクセスの確保 ●多様な利用可能な海岸の整備 ・防波堤・レクリエーションの増進のための施設整備 ●景観に配慮した海岸の整備 ・観光資源や他のレクリエーション施設との連携	
長谷瀬海岸 (長谷)	水産庁	35	1	呉市倉橋町長谷	300	4.9	6.8	護岸	住宅地、農用地、その他	●生態系に配慮した海岸の整備 ・干潟・砂浜の維持・回復 ●景観に配慮した海岸の整備 ・自然景観や湧き泉等の保全・創造	●生態系に配慮した海岸の整備 ・干潟・砂浜の維持・回復 ●景観に配慮した海岸の整備 ・自然景観や湧き泉等の保全・創造	
倉橋海岸 (兼那)	農振局	36	1	呉市倉橋町	208	5.6	7.5	護岸、消波工	農用地	●生態系に配慮した海岸の整備 ・干潟・砂浜の維持・回復 ●景観に配慮した海岸の整備 ・自然景観や湧き泉等の保全・創造	●生態系に配慮した海岸の整備 ・干潟・砂浜の維持・回復 ●景観に配慮した海岸の整備 ・自然景観や湧き泉等の保全・創造	
倉橋海岸 (船田)	農振局	37	2	呉市倉橋町船田	211	5.6	7.5	護岸、消波工	農用地	●生態系に配慮した海岸の整備 ・干潟・砂浜の維持・回復 ●景観に配慮した海岸の整備 ・自然景観や湧き泉等の保全・創造	●生態系に配慮した海岸の整備 ・干潟・砂浜の維持・回復 ●景観に配慮した海岸の整備 ・自然景観や湧き泉等の保全・創造	
袋の内港海岸 (袋の内)	港湾局	38	1	呉市倉橋町瀬田～洲ノ崎	2,074	5.3	7.2	護岸、防波堤	住宅地、農用地、その他	●生態系に配慮した海岸の整備 ・干潟・砂浜の維持・回復 ●景観に配慮した海岸の整備 ・自然景観や湧き泉等の保全・創造	●生態系に配慮した海岸の整備 ・干潟・砂浜の維持・回復 ●景観に配慮した海岸の整備 ・自然景観や湧き泉等の保全・創造	
倉橋海岸 (本倉井)	農振局	39	1	呉市倉橋町洲ノ崎～倉井	443	5.5	7.4	護岸、消波工	農用地	●生態系に配慮した海岸の整備 ・干潟・砂浜の維持・回復 ●景観に配慮した海岸の整備 ・自然景観や湧き泉等の保全・創造	●生態系に配慮した海岸の整備 ・干潟・砂浜の維持・回復 ●景観に配慮した海岸の整備 ・自然景観や湧き泉等の保全・創造	

※ 整備の方向性において、下線を引いている配慮事項は、該当地区海岸の現状の環境要素、利用形態等や地域の要請、将来計画等を考慮して示したもので、特に配慮する事項である。

※ それ以外の配慮事項は、隣接する地区海岸の持ち合わせる海岸要素を考慮して示したもので、整備の方向性において一定範囲の連続性をもたせるために配慮する事項である。

※ 整備の実施段階においては、「整備の方向性」を基に、配慮を必要とする項目について検討し、計画・整備を行うこととする。

※ 施設規模や種類については、整備の実施段階でその時点の外力などの条件や海岸の状況を考慮して詳細に見直し、計画で示した値と異なってくる場合もある。

表II-2-1 (13) 施設整備の内容(呉・倉橋島・上瀬刈島ゾーン)

地区海岸名	所管	配置			施設の種類		地域	状況	環境面に対する配慮事項	整備の方向性	利用面に対する配慮事項
		番号	区域	区域	規模						
					延長 (m)	(J.P.m)					
倉橋島海岸(大向)	水産庁	40	1	呉市倉橋町大向	護岸, 消波工	884	5.4	7.2	●生態系に配慮した海岸の整備 ・干潟・砂浜の維持・回復 ●景観に配慮した海岸の整備 ・自然景観や海岸景観の保全・創造	●アクセスしやすい海岸の整備 ・バリアックアクセスの確保	
						506	5.1	6.9			
						794	5.3	7.1			
倉橋島海岸(西字土)	水産庁	41	1	呉市倉橋町西字土	護岸, 消波工	486	5.4	7.2	●生態系に配慮した海岸の整備 ・干潟・砂浜の維持・回復 ●景観に配慮した海岸の整備 ・自然景観や海岸景観の保全・創造	●アクセスしやすい海岸の整備 ・バリアックアクセスの確保	
						728	5.0	6.8			
						332	4.9	6.7			
倉橋島海岸(須川)	水産庁	42	1	呉市倉橋町須川	護岸, 消波工	500	4.9	6.7	●生態系に配慮した海岸の整備 ・干潟・砂浜の維持・回復 ●景観に配慮した海岸の整備 ・自然景観や海岸景観の保全・創造	●アクセスしやすい海岸の整備 ・バリアックアクセスの確保	
						370	5.3	7.1			
						480	5.3	7.1			
倉橋島海岸(網罟)	水産庁	43	1	呉市倉橋町尾曾郷	護岸, 消波工	351	4.9	6.7	●生態系に配慮した海岸の整備 ・干潟・砂浜の維持・回復 ●景観に配慮した海岸の整備 ・自然景観や海岸景観の保全・創造	●多様にご利用できる海岸の整備 ・多様なレクリエーションの推進のための施設整備 ●海岸利用の促進 ・観光資源や他のレクリエーション施設との連携	
						380	5.3	7.1			
						694	5.4	7.2			
倉橋島海岸(石神)	水産庁	44	1	呉市倉橋町尾立	護岸, 消波工	400	5.3	7.1	●生態系に配慮した海岸の整備 ・干潟・砂浜の維持・回復 ●景観に配慮した海岸の整備 ・自然景観や海岸景観の保全・創造	●アクセスしやすい海岸の整備 ・バリアックアクセスの確保	
						700	5.3	7.1			
						200	5.3	7.1			
倉橋島海岸(尾立)	水産庁	45	1	呉市倉橋町尾立	護岸, 消波工	200	5.3	7.1	●生態系に配慮した海岸の整備 ・干潟・砂浜の維持・回復 ●景観に配慮した海岸の整備 ・自然景観や海岸景観の保全・創造	●アクセスしやすい海岸の整備 ・バリアックアクセスの確保	
						200	5.3	7.1			
						195	5.3	7.1			
倉橋島海岸(蛸尾)	水産庁	46	1	呉市倉橋町蛸尾	護岸, 消波工	280	5.7	7.5	●生態系に配慮した海岸の整備 ・干潟・砂浜の維持・回復 ●景観に配慮した海岸の整備 ・自然景観や海岸景観の保全・創造	●アクセスしやすい海岸の整備 ・バリアックアクセスの確保	
						400	5.3	7.1			
						700	5.3	7.1			
倉橋島海岸(海越)	水産庁	47	1	呉市倉橋町海越	護岸, 消波工	200	5.3	7.1	●生態系に配慮した海岸の整備 ・干潟・砂浜の維持・回復 ●景観に配慮した海岸の整備 ・自然景観や海岸景観の保全・創造	●アクセスしやすい海岸の整備 ・バリアックアクセスの確保	
						200	5.3	7.1			
						195	5.3	7.1			
倉橋島海岸(鹿老渡)	水産庁	48	1	呉市倉橋町鹿老渡	護岸, 消波工	200	5.3	7.1	●生態系に配慮した海岸の整備 ・干潟・砂浜の維持・回復 ●景観に配慮した海岸の整備 ・自然景観や海岸景観の保全・創造	●アクセスしやすい海岸の整備 ・バリアックアクセスの確保	
						200	5.3	7.1			
						195	5.3	7.1			
倉橋島海岸(瀬戸)	水産庁	49	1	呉市倉橋町瀬戸	護岸, 消波工	200	5.3	7.1	●生態系に配慮した海岸の整備 ・干潟・砂浜の維持・回復 ●景観に配慮した海岸の整備 ・自然景観や海岸景観の保全・創造	●アクセスしやすい海岸の整備 ・バリアックアクセスの確保	
						200	5.3	7.1			
						195	5.3	7.1			
倉橋島海岸(鹿老渡)	水産庁	50	1	呉市倉橋町鹿老渡	護岸, 消波工	200	5.3	7.1	●生態系に配慮した海岸の整備 ・干潟・砂浜の維持・回復 ●景観に配慮した海岸の整備 ・自然景観や海岸景観の保全・創造	●アクセスしやすい海岸の整備 ・バリアックアクセスの確保	
						200	5.3	7.1			
						195	5.3	7.1			
倉橋島海岸(瀬戸)	水産庁	51	1	呉市倉橋町瀬戸	護岸, 消波工	200	5.3	7.1	●生態系に配慮した海岸の整備 ・干潟・砂浜の維持・回復 ●景観に配慮した海岸の整備 ・自然景観や海岸景観の保全・創造	●アクセスしやすい海岸の整備 ・バリアックアクセスの確保	
						200	5.3	7.1			
						195	5.3	7.1			

※ 整備の方向性において、下線を引いている配慮事項は、該当地区海岸の現状の環境要素、利用形態等や地域の要請、防災計画等を考慮して示したもので、特に配慮する事項である。

※ それ以外の配慮事項は、隣接する地区海岸の持ち合わせる海岸要素を考慮して示したもので、整備の方向性において一定範囲の連続性をもたせるために配慮する事項である。

※ 整備の実施段階においては、「整備の方向性」を基に、配慮を必要とする項目について検討し、計画・整備を行うこととする。

※ 施設規模や種類については、整備の実施段階でその時点の外力などの条件や海岸の状況を考慮して詳細に見直すこととし、計画で示した値と異なってくる場合もある。

表II-2-1 (14) 施設整備の内容(呉・倉橋島・上瀬刈島ゾーン)

地区海岸名	所管	地区海岸番号	配置			受益地域			整備の方向性			
			区域	区域	延長 (m)	規模 (T.P.m)	代経阻防設備 (C.D.L.m)	施設の種類	地域	状況	環境面に対する配慮事項	利用面に対する配慮事項
倉橋漁港海岸(家之元)	水産庁	53	1	呉市倉橋町家之元	172	6.3	8.1	護岸	呉市倉橋町家之元	住宅地、農用地、その他	●生態系に配慮した海岸の整備 ●干潟・砂浜の維持・回復 ●景観に配慮した海岸の整備 ●自然景観や海岸景観の保全・創出	—
			2	呉市倉橋町町之元	419	6.3	8.1		呉市倉橋町町之元	住宅地、農用地、その他		
倉橋漁港海岸(宮ノ口)	水産庁	55	1	呉市倉橋町宮ノ口	483	5.3	7.1	護岸、消波工	呉市倉橋町宮ノ口	住宅地、農用地、その他	●生態系に配慮した海岸の整備 ●干潟・砂浜の維持・回復 ●景観に配慮した海岸の整備 ●自然景観や海岸景観の保全・創出	—
倉橋海岸(鹿島)	農振局	56	1	呉市倉橋町	429	5.1	6.9	護岸	呉市倉橋町	住宅地、農用地、その他	●生態系に配慮した海岸の整備 ●干潟・砂浜の維持・回復 ●景観に配慮した海岸の整備 ●自然景観や海岸景観の保全・創出	—
倉橋海岸(楯船)	農振局	57	1	呉市倉橋町	74	5.5	7.3	護岸、消波工	呉市倉橋町	農用地	●生態系に配慮した海岸の整備 ●干潟・砂浜の維持・回復 ●景観に配慮した海岸の整備 ●自然景観や海岸景観の保全・創出	—
			2	呉市倉橋町	80	5.5	7.3					
			3	呉市倉橋町	58	5.5	7.3					
			4	呉市倉橋町	84	5.6	7.4					
			5	呉市倉橋町上島	326	5.6	7.4					
			6	呉市倉橋町上島	173	5.6	7.4					
大迫海岸(大迫)	港湾局	58	1	呉市倉橋町大迫	682	5.3	7.2	護岸	呉市倉橋町	住宅地、その他	●生態系に配慮した海岸の整備 ●干潟・砂浜の維持・回復 ●景観に配慮した海岸の整備 ●自然景観や海岸景観の保全・創出	—
吉瀬海岸(吉瀬)	港湾局	62	1	呉市川原町小仁方1丁目	323	4.4	6.3	護岸	呉市川原町小仁方	住宅地、その他	●生態系に配慮した海岸の整備 ●干潟・砂浜の維持・回復 ●景観に配慮した海岸の整備 ●自然景観や海岸景観の保全・創出	—
			2	呉市川原町小仁方	459	4.4	6.3		呉市川原町小仁方	住宅地、その他		
瀧川海岸(丸谷代)	港湾局	63	1	呉市下瀬刈町下島	991	4.4	6.3	護岸	呉市下瀬刈町下島	住宅地、その他	●アクセスしやすい海岸の整備 ●パブリックアクセスの確保 ●多機能に利用できる海岸の整備 ●海洋性レクリエーションの増進のための施設整備 ●健康に役立つ海岸の創造 ●歴史・文化資源と調和した施設整備 ●海岸利用の増進 ●観光資源や他のレクリエーション施設との連携	●アクセスしやすい海岸の整備 ●パブリックアクセスの確保 ●多機能に利用できる海岸の整備 ●海洋性レクリエーションの増進のための施設整備 ●健康に役立つ海岸の創造 ●歴史・文化資源と調和した施設整備 ●海岸利用の増進 ●観光資源や他のレクリエーション施設との連携
瀧川海岸(丸谷)	港湾局	65	1	呉市下瀬刈町下島	1,054	4.4	6.3	護岸、遊歩道、遊歩道	呉市下瀬刈町下島	住宅地、農用地、その他	●生態系に配慮した海岸の整備 ●干潟・砂浜の維持・回復 ●景観に配慮した海岸の整備 ●自然景観や海岸景観の保全・創出	●アクセスしやすい海岸の整備 ●パブリックアクセスの確保 ●多機能に利用できる海岸の整備 ●海洋性レクリエーションの増進のための施設整備 ●健康に役立つ海岸の創造 ●歴史・文化資源と調和した施設整備 ●海岸利用の増進 ●観光資源や他のレクリエーション施設との連携
			2	呉市下瀬刈町下島	351	4.5	6.4		脚壁	住宅地、農用地、その他		

※ 整備の方向性において、下線を引いている配慮事項は、該当地区海岸の現状の環境要素、利用基盤等や地域の要請、将来計画等を考慮して示したもので、特に配慮する事項である。

※ それ以外の配慮事項は、隣接する地区海岸の持ち合わせる海岸線要素を考慮して示したもので、整備の方向性において一定範囲の連続性をもたせるために配慮する事項である。

※ 整備の実施段階においては、「整備の方向性」を基に、配慮を必要とする項目について検討し、計画・整備を行うこととする。

※ 施設規模や種類については、整備の実施段階でその時点の状況や条件等を考慮して詳細に見直すこととし、計画で示した値と異なっている場合もある。

表II-2-1 (16) 施設整備の内容(呉・倉橋島・上浦刈島ゾーン)

地区海岸名	所管	番号	配置			施設の種類	地域	状況	環境面に対する配慮事項	利用面に対する配慮事項	整備の方向性	
			区域	規模								
				延長 (m)	(J.P.m)						(C.D.L.m)	
川原港海岸(森)	港湾局	77	呉市川原町西1丁目	1,500	5.4	7.3	護岸、消波工、胸壁	住宅地、商業地、工業地、その他	<ul style="list-style-type: none"> 生態系に配慮した海岸の整備 干潟・砂浜の維持・回復 景観に配慮した海岸の整備 自然景観や遺産景観の保全・創造 	<ul style="list-style-type: none"> アクセシビリティの確保 パブリックアクセスの確保 多様に利用できる海岸の整備 海洋性レクリエーションの増進のための施設整備 健康に役立つ海岸の整備 観光資源や他のレクリエーション施設との連携 	<ul style="list-style-type: none"> アクセシビリティの確保 パブリックアクセスの確保 多様に利用できる海岸の整備 海洋性レクリエーションの増進のための施設整備 健康に役立つ海岸の整備 観光資源や他のレクリエーション施設との連携 	
				900	5.4	7.3						
川原港海岸(久後)	港湾局	78	呉市川原町東1丁目～2丁目	1,417	5.4	7.3	護岸	住宅地、商業地、工業地、その他	<ul style="list-style-type: none"> 生態系に配慮した海岸の整備 干潟・砂浜の維持・回復 景観に配慮した海岸の整備 自然景観や遺産景観の保全・創造 	<ul style="list-style-type: none"> アクセシビリティの確保 パブリックアクセスの確保 多様に利用できる海岸の整備 海洋性レクリエーションの増進のための施設整備 健康に役立つ海岸の整備 観光資源や他のレクリエーション施設との連携 	<ul style="list-style-type: none"> アクセシビリティの確保 パブリックアクセスの確保 多様に利用できる海岸の整備 海洋性レクリエーションの増進のための施設整備 健康に役立つ海岸の整備 観光資源や他のレクリエーション施設との連携 	
川原港海岸(大才)	水国局	79	呉市川原町東2丁目	381	3.9	5.8	護岸	工業地	<ul style="list-style-type: none"> 生態系に配慮した海岸の整備 干潟・砂浜の維持・回復 景観に配慮した海岸の整備 自然景観や遺産景観の保全・創造 	<ul style="list-style-type: none"> アクセシビリティの確保 パブリックアクセスの確保 多様に利用できる海岸の整備 海洋性レクリエーションの増進のための施設整備 健康に役立つ海岸の整備 観光資源や他のレクリエーション施設との連携 	<ul style="list-style-type: none"> アクセシビリティの確保 パブリックアクセスの確保 多様に利用できる海岸の整備 海洋性レクリエーションの増進のための施設整備 健康に役立つ海岸の整備 観光資源や他のレクリエーション施設との連携 	
小用港海岸(小用)	港湾局	80	呉市川原町小用1丁目～小用2丁目	190	5.0	7.0	護岸	住宅地、その他	<ul style="list-style-type: none"> 生態系に配慮した海岸の整備 干潟・砂浜の維持・回復 景観に配慮した海岸の整備 自然景観や遺産景観の保全・創造 	<ul style="list-style-type: none"> アクセシビリティの確保 パブリックアクセスの確保 多様に利用できる海岸の整備 海洋性レクリエーションの増進のための施設整備 健康に役立つ海岸の整備 観光資源や他のレクリエーション施設との連携 	<ul style="list-style-type: none"> アクセシビリティの確保 パブリックアクセスの確保 多様に利用できる海岸の整備 海洋性レクリエーションの増進のための施設整備 健康に役立つ海岸の整備 観光資源や他のレクリエーション施設との連携 	
安釜海岸(日の浦)	水国局	81	呉市安釜町大字安釜	250	5.0	7.0	護岸、養浜	その他	<ul style="list-style-type: none"> 生態系に配慮した海岸の整備 干潟・砂浜の維持・回復 景観に配慮した海岸の整備 自然景観や遺産景観の保全・創造 	<ul style="list-style-type: none"> アクセシビリティの確保 パブリックアクセスの確保 多様に利用できる海岸の整備 海洋性レクリエーションの増進のための施設整備 健康に役立つ海岸の整備 観光資源や他のレクリエーション施設との連携 	<ul style="list-style-type: none"> アクセシビリティの確保 パブリックアクセスの確保 多様に利用できる海岸の整備 海洋性レクリエーションの増進のための施設整備 健康に役立つ海岸の整備 観光資源や他のレクリエーション施設との連携 	
				265	5.4	7.4						
				200	5.2	7.2						
				380	5.0	7.0						
安釜海岸(久多田)	農振局	82	呉市安釜町大字安釜	116	5.0	7.0	護岸	農用地	<ul style="list-style-type: none"> 生態系に配慮した海岸の整備 干潟・砂浜の維持・回復 景観に配慮した海岸の整備 自然景観や遺産景観の保全・創造 	<ul style="list-style-type: none"> アクセシビリティの確保 パブリックアクセスの確保 多様に利用できる海岸の整備 海洋性レクリエーションの増進のための施設整備 健康に役立つ海岸の整備 観光資源や他のレクリエーション施設との連携 	<ul style="list-style-type: none"> アクセシビリティの確保 パブリックアクセスの確保 多様に利用できる海岸の整備 海洋性レクリエーションの増進のための施設整備 健康に役立つ海岸の整備 観光資源や他のレクリエーション施設との連携 	
安釜海岸(小島)	農振局	83	呉市安釜町大字安釜	288	5.0	7.0	護岸	農用地	<ul style="list-style-type: none"> 生態系に配慮した海岸の整備 干潟・砂浜の維持・回復 景観に配慮した海岸の整備 自然景観や遺産景観の保全・創造 	<ul style="list-style-type: none"> アクセシビリティの確保 パブリックアクセスの確保 多様に利用できる海岸の整備 海洋性レクリエーションの増進のための施設整備 健康に役立つ海岸の整備 観光資源や他のレクリエーション施設との連携 	<ul style="list-style-type: none"> アクセシビリティの確保 パブリックアクセスの確保 多様に利用できる海岸の整備 海洋性レクリエーションの増進のための施設整備 健康に役立つ海岸の整備 観光資源や他のレクリエーション施設との連携 	
安釜海岸(水尻)	水産庁	85	呉市安釜町水尻2丁目	198	3.8	5.8	堤防	住宅地、商業地、工業地、農用地	<ul style="list-style-type: none"> 生態系に配慮した海岸の整備 干潟・砂浜の維持・回復 景観に配慮した海岸の整備 自然景観や遺産景観の保全・創造 	<ul style="list-style-type: none"> アクセシビリティの確保 パブリックアクセスの確保 多様に利用できる海岸の整備 海洋性レクリエーションの増進のための施設整備 健康に役立つ海岸の整備 観光資源や他のレクリエーション施設との連携 	<ul style="list-style-type: none"> アクセシビリティの確保 パブリックアクセスの確保 多様に利用できる海岸の整備 海洋性レクリエーションの増進のための施設整備 健康に役立つ海岸の整備 観光資源や他のレクリエーション施設との連携 	

※ 整備の方向性において、下線を引いている配慮事項は、該当地区海岸の現状の環境要素、利用実態等を考慮して示したもので、特に配慮する事項である。
 ※ それ以外の配慮事項は、隣接する地区海岸の持ち合わせる海岸要素を考慮して示したもので、整備の方向性において一定範囲の連続性をもたせるために配慮する事項である。
 ※ 整備の実施段階においては、「監視の方向性」を基に、配慮を必要とする項目について検討し、計画・整備を行うこととする。
 ※ 施設規模や種類については、整備の実施段階でその時点の外力などの条件や海岸の状況を考慮して詳細に修正することとし、計画で示した値と異なってくる場合もある。

表II-2-1 (17) 施設整備の内容(呉・倉橋島・上浦刈島ゾーン)

地区海岸名	所管	番号		配置			受益地域			整備の方向性				
		海岸	区域	延長 (m)	規模		施設の種別	地域	状況	環境面に対する配慮事項	利用面に対する配慮事項			
					(E.P.m)	(C.D.L.m)								
安浦漁港海岸(三津口)	水産庁	87	呉市安浦町三津口1丁目～3丁目	978	5.0	7.0	護岸, 堤防	呉市安浦町中央	住宅地, 商業地, 工業地, 農用地	●生態系に配慮した海岸の整備 ・干潟・砂浜の維持・回復 ●多様に利用できる海岸の整備 ・歴史・文化資源と調和した施設整備	●多様に利用できる海岸の整備 ・歴史・文化資源と調和した施設整備			
												1	呉市安浦町三津口1丁目～3丁目	4.5
豊島漁港海岸(豊島)	水産庁	91	呉市豊島町大字豊島	2,180	4.6	6.6	護岸	豊島町, その他	●生態系に配慮した海岸の整備 ・干潟・砂浜の維持・回復 ●多様に利用できる海岸の整備 ・自然景観や遊歩道等の保全・創出	-				
											1	豊島町, その他	4.6	6.6
豊島漁港海岸(山崎)	水産庁	93	呉市豊島町大字豊島	213	4.5	6.5	護岸	住宅地, 農用地, その他	●生態系に配慮した海岸の整備 ・干潟・砂浜の維持・回復 ●多様に利用できる海岸の整備 ・自然景観や遊歩道等の保全・創出	●アケサスしやすい海岸の整備 ・パブリックアクセスの確保 ●多様に利用できる海岸の整備 ・健康に役立つ海岸の創出				
											2	豊島町, その他	4.6	6.6
豊島漁港海岸(立花)	水産庁	95	呉市豊島町大字大浜	588	5.8	7.8	護岸, 消波工	住宅地, 農用地	●生態系に配慮した海岸の整備 ・干潟・砂浜の維持・回復 ●景観に配慮した海岸の整備 ・自然景観や遊歩道等の保全・創出	●アケサスしやすい海岸の整備 ・パブリックアクセスの確保 ●多様に利用できる海岸の整備 ・海洋性レクリエーションの増進のための施設整備 ・健康に役立つ海岸の創出				
											1	豊島町, 農用地	4.9	6.9
豊島漁港海岸(大浜)	水産庁	96	呉市豊島町大字大浜	1,110	4.9	6.9	護岸	住宅地, 農用地	●生態系に配慮した海岸の整備 ・干潟・砂浜の維持・回復 ●景観に配慮した海岸の整備 ・自然景観や遊歩道等の保全・創出	●アケサスしやすい海岸の整備 ・パブリックアクセスの確保 ●多様に利用できる海岸の整備 ・海洋性レクリエーションの増進のための施設整備 ・健康に役立つ海岸の創出				
											2	豊島町, 農用地	4.8	6.8
											3	豊島町, 農用地	4.6	6.6
											4	豊島町, 農用地	5.6	7.6
豊島漁港海岸(新)	水産庁	99	呉市豊島町大字豊島	542	4.6	6.6	護岸	住宅地	●生態系に配慮した海岸の整備 ・干潟・砂浜の維持・回復 ●景観に配慮した海岸の整備 ・自然景観や遊歩道等の保全・創出	-				
御手洗港海岸(三角)	港湾局	102	呉市豊島町久比	1,136	4.1	6.1	護岸, 堤防	住宅地, 農用地	●生態系に配慮した海岸の整備 ・干潟・砂浜の維持・回復 ●景観に配慮した海岸の整備 ・自然景観や遊歩道等の保全・創出	-				
御手洗港海岸(久比)	港湾局	105	呉市豊島町久比	1,550	4.5	6.5	護岸	住宅地	●生態系に配慮した海岸の整備 ・干潟・砂浜の維持・回復 ●景観に配慮した海岸の整備 ・自然景観や遊歩道等の保全・創出	-				

※ 整備の方向性において、下線を引いている配慮事項は、該当地区海岸の現状の環境要素、利用状況や地域の現状、将来計画等を考慮して示したもので、特に配慮する事項である。
 ※ それ以外の配慮事項は、隣接する地区海岸の増を含むる遊歩道等を考慮して示したもので、整備の方向性において一定範囲の連続性をもたせるために配慮する事項である。
 ※ 整備の実施段階においては、「整備の方向性」を基に、配慮を必要とする項目について検討し、「計画・整備」を行うこととする。
 ※ 施設規模や種別については、整備の実施段階でその時点の外力などの条件や海岸の状況を考慮して詳細に見直しとし、計画で示した値と異なってくる場合もある。

表II-2-1 (18) 施設整備の内容(呉・倉橋島・上浦刈島ゾーン)

地区海岸名	所管	番号		配置			受益地域			整備の方向性				
		海岸	区域	延長 (m)	規模		施設の種類	地域	状況	環境面に対する配慮事項	利用面に対する配慮事項			
					(H.P.m)	(C.D.L.m)								
御手杓港海岸(小柳)	港湾局	106	1	呉市豊町久比	734	5.1	7.1	護岸、護堤、突堤、養浜	呉市豊町久比	住宅地	<ul style="list-style-type: none"> ●生態系に配慮した海岸の整備 ●干潟・砂浜の維持・回復 ●景観に配慮した海岸の整備 ●自然景観や海産物資源の保全・創出 	—		
						4.6	6.6							
御手杓港海岸(野坂)	港湾局	107	1	呉市豊町大長	532	4.1	6.1	護岸	呉市豊町大長	農用地	<ul style="list-style-type: none"> ●生態系に配慮した海岸の整備 ●干潟・砂浜の維持・回復 ●景観に配慮した海岸の整備 ●自然景観や海産物資源の保全・創出 	<ul style="list-style-type: none"> ●アクセスしやすい海岸の整備 ●パブリックアクセスの確保 ●多様に利用できる海岸の整備 ●海産物レクリエーションの推進のための施設整備 		
						4.1	6.1							
御手杓港海岸(平瀬)	港湾局	108	1	呉市豊町大長	231	4.1	6.1	護岸	呉市豊町大長	農用地	<ul style="list-style-type: none"> ●生態系に配慮した海岸の整備 ●干潟・砂浜の維持・回復 ●景観に配慮した海岸の整備 ●自然景観や海産物資源の保全・創出 	—		
						2	4.1						6.1	
						1	4.1						6.1	
						2	4.1						6.1	
						3	4.1						6.1	
御手杓港海岸(大島)	港湾局	109	3	呉市豊町大長	28	4.1	6.1	護岸	呉市豊町大長	農用地	<ul style="list-style-type: none"> ●生態系に配慮した海岸の整備 ●干潟・砂浜の維持・回復 ●景観に配慮した海岸の整備 ●自然景観や海産物資源の保全・創出 	—		
						4	4.0						6.0	
						5	4.0						6.0	
						1	36						4.1	6.1
						2	161						4.1	6.1
御手杓港海岸(小島)	港湾局	110	2	呉市豊町大長	161	4.1	6.1	護岸	呉市豊町大長	農用地	<ul style="list-style-type: none"> ●生態系に配慮した海岸の整備 ●干潟・砂浜の維持・回復 ●景観に配慮した海岸の整備 ●自然景観や海産物資源の保全・創出 	—		
						3	23						4.1	6.1
						1	186						4.1	6.1
御手杓港海岸(内浜)	港湾局	111	2	呉市豊町大長	717	4.1	6.1	護岸、防壁	呉市豊町大長	住宅地、農用地、その他	<ul style="list-style-type: none"> ●生態系に配慮した海岸の整備 ●干潟・砂浜の維持・回復 ●景観に配慮した海岸の整備 ●自然景観や海産物資源の保全・創出 	—		
						1	1,140						3.9	5.9
御手杓港海岸(北場)	港湾局	112	1	呉市豊町大長	1,140	3.9	5.9	護岸	呉市豊町大長	住宅地、農用地	<ul style="list-style-type: none"> ●生態系に配慮した海岸の整備 ●干潟・砂浜の維持・回復 ●景観に配慮した海岸の整備 ●自然景観や海産物資源の保全・創出 	<ul style="list-style-type: none"> ●海岸利用の推進 ●観光資源や他のレクリエーション施設との連携 		
御手杓港海岸(南場)	港湾局	113	1	呉市豊町大長	1,310	3.9	5.9	護岸	呉市豊町大長	住宅地	<ul style="list-style-type: none"> ●生態系に配慮した海岸の整備 ●干潟・砂浜の維持・回復 ●景観に配慮した海岸の整備 ●自然景観や海産物資源の保全・創出 	<ul style="list-style-type: none"> ●海岸利用の推進 ●観光資源や他のレクリエーション施設との連携 		
御手杓港海岸(蛸子)	港湾局	114	1	呉市豊町御手杓	1,000	5.4	7.4	護岸、防壁	呉市豊町御手杓	住宅地	<ul style="list-style-type: none"> ●生態系に配慮した海岸の整備 ●干潟・砂浜の維持・回復 ●景観に配慮した海岸の整備 ●自然景観や海産物資源の保全・創出 	<ul style="list-style-type: none"> ●海岸利用の推進 ●観光資源や他のレクリエーション施設との連携 		
豊島港海岸(神友)	水産庁	117	1	呉市豊町神友	409	4.8	6.8	護岸、防壁	呉市豊町神友	住宅地	<ul style="list-style-type: none"> ●生態系に配慮した海岸の整備 ●干潟・砂浜の維持・回復 ●景観に配慮した海岸の整備 ●自然景観や海産物資源の保全・創出 	—		

※ 整備の方向性において、下線を引いている配慮事項は、該当地区海岸の現状の環境要素、利用計画等を考慮して示したもので、特に配慮する事項である。

※ それ以外の配慮事項は、隣接する地区海岸の特性を考慮して示したもので、整備の方向性において一定範囲の連続性をもたせるために配慮する事項である。

※ 整備の実施段階においては、「整備の方向性」を基に、配慮を必要とする項目について検討し、計画・整備を行うこととする。

※ 施設規模や種類については、整備の実施段階でその時点の外力などの条件や海岸の状況を考慮して詳細に照らすこととし、計画で示した値と異なってくる場合もある。

表II-2-1 (19) 施設整備の内容(竹原・大崎上島ゾーン)

地区海岸名	所管	配置				変遷地域				整備の方向性	
		番号	区域	規模		施設の種類	地域	状況	環境面に対する配慮事項	利用面に対する配慮事項	
				延長(m)	(E.P.m) (C.D.L.m)						
安芸津海岸(大芝)	水産庁	1	東広島市安芸津町風早大芝東	336	5.2	7.2	護岸	東広島市安芸津町風早	住宅地、農用地、その他	●景観に配慮した海岸の整備 ●自然景観や海岸景観の保全・創出	●アクセスしやすい海岸の整備 ●パブリックアクセスの確保
				160	3.9	5.9					
				340	3.9	5.9					
大芝北瀬海岸(大芝北)	水産庁	3	東広島市安芸津町風早大芝西 東広島市安芸津町風早大芝北	981	4.0	6.0	護岸	東広島市安芸津町小松原	住宅地、工業地、農用地、その他	●景観に配慮した海岸の整備 ●自然景観や海岸景観の保全・創出	●アクセスしやすい海岸の整備 ●パブリックアクセスの確保
				350	4.0	6.0					
				1,251	5.1	7.1					
大芝北瀬海岸(小松原)	水産庁	5	東広島市安芸津町小松原下瀬～上瀬	350	4.0	6.0	護岸	東広島市安芸津町小松原	住宅地、工業地、農用地、その他	●生態系に配慮した海岸の整備 ●干潟・砂浜の維持・回復	●アクセスしやすい海岸の整備 ●パブリックアクセスの確保
				1,251	5.1	7.1					
				3,600	5.0	7.0					
安芸津海岸(風早)	水産庁	6	東広島市安芸津町小松原新地～風早瀬	676	4.6	6.6	護岸	東広島市安芸津町風早～三津	住宅地、工業地、農用地、その他	●生態系に配慮した海岸の整備 ●干潟・砂浜の維持・回復	●アクセスしやすい海岸の整備 ●パブリックアクセスの確保
				1,450	5.0	7.0					
				707	5.1	7.1					
安芸津海岸(霞下)	港湾局	8	東広島市安芸津町三津本町～木谷砂原	2,143	4.8	6.8	護岸、防波工、消波工	東広島市安芸津町三津～木谷	住宅地、商業地、工業地	●生態系に配慮した海岸の整備 ●干潟・砂浜の維持・回復	●アクセスしやすい海岸の整備 ●パブリックアクセスの確保
				110	4.8	6.8					
				330	5.1	7.1					
安芸津海岸(木谷)	港湾局	9	東広島市安芸津町木谷新宮	200	4.8	6.8	護岸	東広島市安芸津町木谷	住宅地、工業地、農用地	●生態系に配慮した海岸の整備 ●干潟・砂浜の維持・回復	●アクセスしやすい海岸の整備 ●パブリックアクセスの確保
				800	5.1	7.1					
				786	5.1	7.1					
竹原海岸(神辺)	港湾局	14	竹原市吉名町宗越	841	4.5	6.5	護岸、防波工	竹原市吉名町	住宅地、工業地、農用地	●生態系に配慮した海岸の整備 ●干潟・砂浜の維持・回復	●アクセスしやすい海岸の整備 ●パブリックアクセスの確保
				600	4.3	6.3					
				150	4.6	6.6					
吉名港海岸(吉名)	水産庁	15	竹原市吉名町神辺	700	4.0	6.0	護岸	竹原市吉名町	住宅地、商業地、農用地、その他	●生態系に配慮した海岸の整備 ●干潟・砂浜の維持・回復	●アクセスしやすい海岸の整備 ●パブリックアクセスの確保
				183	4.5	6.5					
				53	4.6	6.6					

※ 整備の方向性において、下線を引いている配慮事項は、該当地区海岸の現状の環境要素、利用要素等を考慮して示したもので、特に配慮する事項である。

※ それ以外の配慮事項は、隣接する地区海岸の持ち合わせる海岸線等を考慮して示したもので、整備の方向性において一定範囲の連続性をもたせるために配慮する事項である。

※ 整備の実施段階においては、「整備の方向性」を基に、配慮を必要とする項目について検討し、計画・整備を行うこととする。

※ 施設規模や種類については、整備の実施段階でその時点の外力などの条件や海岸の状況等を考慮して詳細に記述することとし、計画で示した値と異なってくる場合もある。

表II-2-1 (20) 施設整備の内容 (竹原・大崎上島ゾーン)

地区海岸名	所管	地区海岸番号	配置				施設の種類	地域	状況	環境面に対する配慮事項	整備の方向性	利用面に対する配慮事項
			区域	規模		延長 (m)						
				(J.P.m)	(C.D.L.m)							
竹原港海岸(築地)	港湾局	16	1	竹原市吉名町	164	4.4	6.4	住宅地、農用地、その他	●生態系に配慮した海岸の整備 ●生態系の保全 ●干潟・砂浜の維持・回復 ●景観に配慮した海岸の整備 ●自然景観や海岸景観の保全・創造	●アクセスしやすい海岸の整備 ●パブリックアクセスの確保 ●多様に利用できる海岸の整備 ●体験学習・学習活動等への活用 ●健康に役立つ海岸の創造	●アクセスしやすい海岸の整備 ●パブリックアクセスの確保 ●多様に利用できる海岸の整備 ●体験学習・学習活動等への活用 ●健康に役立つ海岸の創造	
			2	竹原市吉名町～竹原市下野町	896	4.4	6.4					
			3	竹原市下野町築地	120	4.3	6.3					
竹原海岸(築地)	農振局	17	1	竹原市竹原町	306	4.7	6.7	住宅地、農用地	●生態系に配慮した海岸の整備 ●生態系の保全 ●干潟・砂浜の維持・回復 ●景観に配慮した海岸の整備 ●自然景観や海岸景観の保全・創造	●アクセスしやすい海岸の整備 ●パブリックアクセスの確保 ●多様に利用できる海岸の整備 ●体験学習・学習活動等への活用 ●健康に役立つ海岸の創造	●アクセスしやすい海岸の整備 ●パブリックアクセスの確保 ●多様に利用できる海岸の整備 ●体験学習・学習活動等への活用 ●健康に役立つ海岸の創造	
			1	竹原市竹原町明神～塩町4丁目	1,199	4.0	6.0					
			2	竹原市竹原町塩町1丁目	535	4.0	6.0					
竹原港海岸(明神)	港湾局	18	3	竹原市竹原町塩町1丁目	1,161	4.0	6.0	住宅地、商業地、工業地、農用地	●生態系に配慮した海岸の整備 ●生態系の保全 ●干潟・砂浜の維持・回復 ●景観に配慮した海岸の整備 ●自然景観や海岸景観の保全・創造	●アクセスしやすい海岸の整備 ●パブリックアクセスの確保 ●多様に利用できる海岸の整備 ●体験学習・学習活動等への活用 ●健康に役立つ海岸の創造	●アクセスしやすい海岸の整備 ●パブリックアクセスの確保 ●多様に利用できる海岸の整備 ●体験学習・学習活動等への活用 ●健康に役立つ海岸の創造	
			1	竹原市竹原町港町1丁目～4丁目	2,197	4.0	6.0					
			2	竹原市竹原町港町5丁目～高崎町	265	4.0	6.0					
竹原港海岸(釣崎)	港湾局	19	1	竹原市高崎町高崎～大栗	1,900	5.0	7.0	住宅地、工業地、農用地	●生態系に配慮した海岸の整備 ●生態系の保全 ●干潟・砂浜の維持・回復 ●景観に配慮した海岸の整備 ●自然景観や海岸景観の保全・創造	●アクセスしやすい海岸の整備 ●パブリックアクセスの確保 ●多様に利用できる海岸の整備 ●体験学習・学習活動等への活用 ●健康に役立つ海岸の創造	●アクセスしやすい海岸の整備 ●パブリックアクセスの確保 ●多様に利用できる海岸の整備 ●体験学習・学習活動等への活用 ●健康に役立つ海岸の創造	
			1	竹原市福田町沖条	360	4.2	6.2					
			2	竹原市福田町沖条	877	5.1	7.1					
竹原港海岸(福田)	港湾局	21	3	竹原市福田町～忠海長浜2丁目	1,275	5.1	7.1	住宅地、工業地、農用地	●生態系に配慮した海岸の整備 ●生態系の保全 ●干潟・砂浜の維持・回復 ●景観に配慮した海岸の整備 ●自然景観や海岸景観の保全・創造	●アクセスしやすい海岸の整備 ●パブリックアクセスの確保 ●多様に利用できる海岸の整備 ●体験学習・学習活動等への活用 ●健康に役立つ海岸の創造	●アクセスしやすい海岸の整備 ●パブリックアクセスの確保 ●多様に利用できる海岸の整備 ●体験学習・学習活動等への活用 ●健康に役立つ海岸の創造	
			4	竹原市忠海長浜2丁目	226	4.0	6.0					
			5	竹原市忠海長浜2丁目	344	4.0	6.0					
			6	竹原市忠海長浜2丁目	30	4.0	6.0					
			7	竹原市忠海長浜3丁目	96	4.1	6.1					
			8	竹原市忠海長浜3丁目	37	4.1	6.1					
			1	竹原市忠海町長浜1丁目	87	4.9	6.9					
			2	竹原市忠海町長浜1丁目	92	4.4	6.4					
長浜港海岸(長浜)	水産庁	22	3	竹原市忠海町長浜1丁目	116	4.9	6.9	住宅地、農用地	●生態系に配慮した海岸の整備 ●生態系の保全 ●干潟・砂浜の維持・回復 ●景観に配慮した海岸の整備 ●自然景観や海岸景観の保全・創造	●アクセスしやすい海岸の整備 ●パブリックアクセスの確保 ●多様に利用できる海岸の整備 ●体験学習・学習活動等への活用 ●健康に役立つ海岸の創造	●アクセスしやすい海岸の整備 ●パブリックアクセスの確保 ●多様に利用できる海岸の整備 ●体験学習・学習活動等への活用 ●健康に役立つ海岸の創造	
			4	竹原市忠海町長浜1丁目	100	4.8	6.8					
			1	竹原市忠海町長浜1丁目	330	5.7	7.7					
			2	竹原市忠海町長浜1丁目	188	4.0	6.0					
竹原海岸(長浜)	水産庁	23	3	竹原市忠海町長浜1丁目	1,165	4.0	6.0	住宅地、農用地、商業地、工業地	●生態系に配慮した海岸の整備 ●生態系の保全 ●干潟・砂浜の維持・回復 ●景観に配慮した海岸の整備 ●自然景観や海岸景観の保全・創造	●アクセスしやすい海岸の整備 ●パブリックアクセスの確保 ●多様に利用できる海岸の整備 ●体験学習・学習活動等への活用 ●健康に役立つ海岸の創造	●アクセスしやすい海岸の整備 ●パブリックアクセスの確保 ●多様に利用できる海岸の整備 ●体験学習・学習活動等への活用 ●健康に役立つ海岸の創造	
			4	竹原市忠海町長浜1丁目	76	5.0	7.0					
			1	竹原市忠海町長浜1丁目～5丁目	862	4.4	6.4					
			2	竹原市忠海町長浜1丁目	168	5.0	7.0					
			3	竹原市忠海町長浜1丁目	168	5.0	7.0					
忠海港海岸(忠海)	港湾局	24	4	竹原市忠海町長浜1丁目	168	5.0	7.0	住宅地、農用地、商業地、工業地	●生態系に配慮した海岸の整備 ●生態系の保全 ●干潟・砂浜の維持・回復 ●景観に配慮した海岸の整備 ●自然景観や海岸景観の保全・創造	●アクセスしやすい海岸の整備 ●パブリックアクセスの確保 ●多様に利用できる海岸の整備 ●体験学習・学習活動等への活用 ●健康に役立つ海岸の創造	●アクセスしやすい海岸の整備 ●パブリックアクセスの確保 ●多様に利用できる海岸の整備 ●体験学習・学習活動等への活用 ●健康に役立つ海岸の創造	
			1	竹原市忠海町長浜1丁目	188	4.0	6.0					
			2	竹原市忠海町長浜1丁目	165	4.0	6.0					
			3	竹原市忠海町長浜1丁目	76	5.0	7.0					
			4	竹原市忠海町長浜1丁目	168	5.0	7.0					

※ 整備の方向性において、下線を引いている配慮事項は、該当地区海岸の現状の環境要素、利用形態等を考慮して示したもので、特に配慮する事項である。

※ それ以外の配慮事項は、隣接する地区海岸の持ち合わせの海岸要素を考慮して示したもので、整備の方向性において一定範囲の連続性をもたせるために配慮する事項である。

※ 整備の実施段階においては、「整備の方向性」を基に、配慮を必要とする項目について検討し、計画・整備を行うこととする。

※ 施設規模や種類については、整備の実施段階でその時点の外力などの条件や海岸の状況を考慮して詳細に見直すこととし、計画で示した値と異なってくる場合もある。

表II-2-1 (21) 施設整備の内容 (竹原・大崎上島ゾーン)

地区海岸名	所管	海岸番号	区域	配置			施設の種類	地域	状況	環境面に対する配慮事項	整備の方向性	利用面に対する配慮事項
				延長 (m)	規模							
					(T.P.m)	代弁堤防波 (C.D.L.m)						
竹原海岸 (大久野島)	水国局	25	竹原市忠海町大久野島	1	211	5.2	7.2	護岸	竹原市忠海町大久野島	住宅地, その他	<ul style="list-style-type: none"> 生態系に配慮した海岸の整備 干潟・砂浜の維持・回復 景観に配慮した海岸の整備 自然景観や強彦景観の保全・創造 	<ul style="list-style-type: none"> アクセスしやすい海岸の整備 パブリックアクセスの確保 多様に利用できる海岸の整備 健康に役立つ海岸の創設 歴史・文化資源と調和した施設整備
				2	190	4.9	6.9					
東野海岸 (外表)	水国局	26	大崎上島町東野長ヶ浜～味原 大崎上島町東野味原～外島迫	1	2,502	4.5	6.4	護岸, 消波工	大崎上島町東野	住宅地, 工業地, 農用地, その他	—	—
				2	1,460	4.6	6.5					
木江海岸 (告白)	港湾局	27	大崎上島町木江	1	136	4.6	6.5	護岸	大崎上島町木江	住宅地	<ul style="list-style-type: none"> 景観に配慮した海岸の整備 自然景観や強彦景観の保全・創造 	<ul style="list-style-type: none"> アクセスしやすい海岸の整備 パブリックアクセスの確保 多様に利用できる海岸の整備 健康に役立つ海岸の創設 歴史・文化資源と調和した施設整備
木江海岸 (大輪)	港湾局	28	大崎上島町木江	1	130	4.6	6.5	護岸	大崎上島町木江	住宅地	<ul style="list-style-type: none"> 景観に配慮した海岸の整備 自然景観や強彦景観の保全・創造 	<ul style="list-style-type: none"> アクセスしやすい海岸の整備 パブリックアクセスの確保 多様に利用できる海岸の整備 健康に役立つ海岸の創設 歴史・文化資源と調和した施設整備
木江海岸 (木江)	港湾局	29	大崎上島町木江天満	1	885	4.1	6.0	護岸 水門 護岸	大崎上島町木江	住宅地, 商業地, 工業地	<ul style="list-style-type: none"> 景観に配慮した海岸の整備 自然景観や強彦景観の保全・創造 	<ul style="list-style-type: none"> アクセスしやすい海岸の整備 パブリックアクセスの確保 多様に利用できる海岸の整備 健康に役立つ海岸の創設 歴史・文化資源と調和した施設整備
				2	1基	4.5	6.4					
				3	716	4.5	6.4					
				4	938	4.1	6.0					
木江海岸 (野賀)	港湾局	30	大崎上島町木江～沖浦野賀	1	2,159	5.3	7.2	護岸	大崎上島町木江～沖浦	住宅地, 工業地, 農用地, その他	<ul style="list-style-type: none"> 景観に配慮した海岸の整備 自然景観や強彦景観の保全・創造 	<ul style="list-style-type: none"> アクセスしやすい海岸の整備 パブリックアクセスの確保 多様に利用できる海岸の整備 健康に役立つ海岸の創設 歴史・文化資源と調和した施設整備
沖浦海岸 (沖浦)	水産庁	32	大崎上島町沖浦上ノ谷～三里浜 大崎上島町明石向浜 大崎上島町明石向浜～本浜	1	2,154	4.6	6.5	護岸, 防波 消波工 護岸, 消波工	大崎上島町沖浦	商業地, 農用地, 森林, その他	<ul style="list-style-type: none"> 景観に配慮した海岸の整備 自然景観や強彦景観の保全・創造 	<ul style="list-style-type: none"> アクセスしやすい海岸の整備 パブリックアクセスの確保 多様に利用できる海岸の整備 健康に役立つ海岸の創設 歴史・文化資源と調和した施設整備
				2	150	4.6	6.5					
				3	1,264	4.6	6.5					
大崎海岸 (大串)	水国局	34	大崎上島町大串	1	250	4.8	6.7	護岸	大崎上島町大串	住宅地, 工業地, 農用地, 森林, その他	<ul style="list-style-type: none"> 生態系に配慮した海岸の整備 干潟・砂浜の維持・回復 景観に配慮した海岸の整備 自然景観や強彦景観の保全・創造 	<ul style="list-style-type: none"> アクセスしやすい海岸の整備 パブリックアクセスの確保 多様に利用できる海岸の整備 健康に役立つ海岸の創設 歴史・文化資源と調和した施設整備
大崎海岸 (外表)	農林局	35	大崎上島町大串浜谷	1	720	4.6	6.5	護岸	大崎上島町大串	住宅地, 農用地, その他	<ul style="list-style-type: none"> 生態系に配慮した海岸の整備 干潟・砂浜の維持・回復 景観に配慮した海岸の整備 自然景観や強彦景観の保全・創造 	<ul style="list-style-type: none"> アクセスしやすい海岸の整備 パブリックアクセスの確保 多様に利用できる海岸の整備 健康に役立つ海岸の創設 歴史・文化資源と調和した施設整備

※ 整備の方向性において、下線を引いている配慮事項は、該当地区海岸の現状の環境要素、利用形態等や地域の要請、非成計画等を考慮して示したもので、特に配慮する事項である。

※ それ以外の配慮事項は、隣接する地区海岸の特性を考慮して示したもので、整備の方向性において一定範囲の連続性をもたせるために配慮する事項である。

※ 整備の基盤段階においては、「整備の方向性」を基に、配慮を必要とする項目について検討し、計画・整備を行うこととする。

※ 施設規模や種類については、整備の基盤段階でその時点の外力などの条件や海岸の状況を考慮して詳細に見直すこととし、計画で示した値と異なってくる場合もある。

表II-2-1 (22) 施設整備の内容 (竹原・大崎上島ゾーン)

地区海岸名	所管	番号	区域	配置			施設の種類	地域	状況	環境面に対する配慮事項	整備の方向性	
				延長 (m)	規模						利用面に対する配慮事項	整備の方向性
					(T.P.m)	代装堤防設備 (C.D.L.m)						
大西港海岸 (瀬井)	港湾局	39	大崎上島町大串～原田	116	4.6	6.5	護岸	大崎上島町大串～原田	住宅地、農用地	●生態系に配慮した海岸の整備 ・干潟・砂浜の維持・回復		
大西港海岸 (長松)	港湾局	40	大崎上島町中野	143	3.7	5.6	護岸	大崎上島町中野	農用地	●生態系に配慮した海岸の整備 ・干潟・砂浜の維持・回復	●アクセスしやすい海岸の整備 ・パブリックアクセスの確保 ・多様に利用できる護岸の整備 ・健康に役立つ海岸の創設	
大西港海岸 (長江谷)	港湾局	41	大崎上島町中野	540	4.1	6.0	護岸、潮門	大崎上島町中野	住宅地、農用地	●生態系に配慮した海岸の整備 ・干潟・砂浜の維持・回復	●アクセスしやすい海岸の整備 ・パブリックアクセスの確保 ・多様に利用できる護岸の整備 ・健康に役立つ海岸の創設	
大西港海岸 (大西)	港湾局	42	大崎上島町中野	2,488	4.1	6.0	護岸、防壁、堤防 護岸 潮門 水門	大崎上島町中野	住宅地、商業地、農用地、その他	●生態系に配慮した海岸の整備 ・干潟・砂浜の維持・回復	●アクセスしやすい海岸の整備 ・パブリックアクセスの確保 ・多様に利用できる護岸の整備 ・健康に役立つ海岸の創設	
					394	4.1						6.0
					2基	—						—
					2基	—						—
大西港海岸 (終之越)	港湾局	45	大崎上島町中野	900	3.8	5.7	護岸、潮壁	大崎上島町中野	住宅地、農用地	●生態系に配慮した海岸の整備 ・干潟・砂浜の維持・回復	●アクセスしやすい海岸の整備 ・パブリックアクセスの確保 ・多様に利用できる護岸の整備 ・健康に役立つ海岸の創設	
大西港海岸 (原下)	港湾局	46	大崎上島町中野	393	3.6	5.5	護岸、潮壁	大崎上島町中野	住宅地、農用地	●生態系に配慮した海岸の整備 ・干潟・砂浜の維持・回復	●アクセスしやすい海岸の整備 ・パブリックアクセスの確保 ・多様に利用できる護岸の整備 ・健康に役立つ海岸の創設	
					200	3.6						5.5
大西港海岸 (朝原下)	港湾局	47	大崎上島町中野朝原下	516	4.1	6.0	護岸	大崎上島町中野	住宅地、工業地、農用地	●生態系に配慮した海岸の整備 ・干潟・砂浜の維持・回復	●アクセスしやすい海岸の整備 ・パブリックアクセスの確保 ・多様に利用できる護岸の整備 ・健康に役立つ海岸の創設	
大西港海岸 (長島東)	港湾局	48	大崎上島町中野長島	863	4.1	6.0	護岸	大崎上島町中野長島	住宅地、農用地	●生態系に配慮した海岸の整備 ・干潟・砂浜の維持・回復	●アクセスしやすい海岸の整備 ・パブリックアクセスの確保 ・多様に利用できる護岸の整備 ・健康に役立つ海岸の創設	
東野海岸 (脇の浦)	農振局	53	大崎上島町東野	505	4.0	5.9	護岸	大崎上島町東野	農用地、その他	—	●アクセスしやすい海岸の整備 ・パブリックアクセスの確保 ・多様に利用できる護岸の整備 ・健康に役立つ海岸の創設	
断崎海岸 (六角)	港湾局	56	大崎上島町東野	840	4.8	6.7	護岸	大崎上島町東野	住宅地	—	●アクセスしやすい海岸の整備 ・パブリックアクセスの確保 ・多様に利用できる護岸の整備 ・健康に役立つ海岸の整備	

※ 整備の方向性において、下線を引いている配慮事項は、当該地区海岸の現状の環境要素、利用形態等や地域の要請、将来計画等を考慮して示したもので、特に配慮する事項である。

※ それ以外の配慮事項は、隣接する地区海岸の持ち合わせる海岸要素を考慮して示したもので、整備の方向性において一定範囲の連続性をもたせるために配慮する事項である。

※ 整備の実施段階においては、「整備の方向性」を基に、配慮を必要とする項目について検討し、計画・整備を行うこととする。

※ 施設規模や種類については、整備の実施段階でその時点の外力などの条件や海岸の状況を考慮して詳細に見直すこととし、計画で示した値と異なってくる場合もある。

表II-2-1 (23) 施設整備の内容 (竹原・大崎上島ゾーン)

地区海岸名	所管	海岸番号	区域	区域	配置			施設の種類	地域	状況	環境面に対する配慮事項	整備の方向性	
					延長 (m)	規模						利用面に対する配慮事項	整備の方向性
						(T.P.m)	代弁堤防設備 (C.D.L.m)						
大崎上島町東野片山 (白水)	港湾局	57	大崎上島町東野片山	1	大崎上島町東野片山	55	4.1	6.0	護岸、消波工	大崎上島町東野	住宅地、商業地、工業地、農用地、その他	—	<ul style="list-style-type: none"> ・アークセスしやすい海岸の整備 ・パブリックアークセスの復旧 ・多様に利用できる海岸の整備 ・健康に役立つ海岸の創設 ・歴史・文化資源と調和した施設整備
				2	大崎上島町東野片山～白水	1,141	4.1	6.0					
大崎上島町東野 (瀬谷)	港湾局	58	大崎上島町東野	1	大崎上島町東野	2,389	4.1	6.0	護岸、船塀	大崎上島町東野	住宅地、工業地、農用地、その他	—	<ul style="list-style-type: none"> ・アークセスしやすい海岸の整備 ・パブリックアークセスの復旧 ・多様に利用できる海岸の整備 ・健康に役立つ海岸の創設 ・歴史・文化資源と調和した施設整備
				2	大崎上島町東野大琴～大豊広	257	4.1	6.0					
大崎上島町東野 (大琴)	港湾局	59	大崎上島町東野大琴～大豊広	1	大崎上島町東野大琴～大豊広	502	4.6	6.5	護岸、堤防	大崎上島町東野	住宅地、商業地、工業地、農用地、その他	—	<ul style="list-style-type: none"> ・アークセスしやすい海岸の整備 ・パブリックアークセスの復旧 ・多様に利用できる海岸の整備 ・健康に役立つ海岸の創設 ・歴史・文化資源と調和した施設整備
				2	大崎上島町東野大豊広～東野	957	4.3	6.2					
大崎上島町東野 (福浦)	港湾局	60	大崎上島町東野福浦	1	大崎上島町東野福浦	40	4.1	6.0	護岸	大崎上島町東野	住宅地、商業地、農用地、その他	—	<ul style="list-style-type: none"> ・アークセスしやすい海岸の整備 ・パブリックアークセスの復旧 ・多様に利用できる海岸の整備 ・健康に役立つ海岸の創設 ・歴史・文化資源と調和した施設整備
				2	大崎上島町東野大豊広～東野	957	4.3	6.2					
大崎上島町東野 (生野)	港湾局	64	大崎上島町東野生野島	1	大崎上島町東野生野島	154	4.0	5.9	護岸	大崎上島町東野生野島	住宅地、その他	—	<ul style="list-style-type: none"> ・アークセスしやすい海岸の整備 ・パブリックアークセスの復旧 ・多様に利用できる海岸の整備 ・健康に役立つ海岸の創設 ・歴史・文化資源と調和した施設整備
				2	大崎上島町東野生野島くさの浦	118	4.1	6.0					
大崎上島町東野 (船島)	港湾局	65	大崎上島町東野船島	1	大崎上島町東野船島	105	4.1	6.0	護岸	大崎上島町東野船島	農用地、その他	—	<ul style="list-style-type: none"> ・アークセスしやすい海岸の整備 ・パブリックアークセスの復旧 ・多様に利用できる海岸の整備 ・健康に役立つ海岸の創設 ・歴史・文化資源と調和した施設整備
				2	大崎上島町東野船島	105	4.1	6.0					

※ 整備の方向性において、下線を引いている配慮事項は、該当地区海岸の現状の環境要素、利用形態等や地域の要請、防災計画等を考慮して示したもので、特に配慮する事項である。

※ それ以外の配慮事項は、隣接する地区海岸の沖ち合わせる海岸要素を考慮して示したもので、整備の方向性において一定範囲の連続性をもたせるために配慮する事項である。

※ 整備の実施段階においては、「整備の方向性」を基に、配慮を必要とする項目について検討し、計画・整備を行うこととする。

※ 施設規模や種類については、整備の実施段階でその時点の外力などの条件や海岸の状況を考慮して詳細に見直すこととし、計画で示した値と異なってくる場合もある。

表Ⅱ-2-1 (24) 施設整備の内容(尾道・因島ゾーン)

地区海岸名	所管	番号	配置				受益地域		施設の種類	地域	状況	環境面に対する配慮事項	整備の方向性	利用面に対する配慮事項																									
			区域	区域	規模		状況																																
					延長 (m)	(J.P.m)		(C.D.L.m)																															
三原海岸(久津)	水産局	1	三原市幸崎能地6丁目	696	5.5	7.4	堤防, 護岸	三原市幸崎能地 その他	農用地, 農用地, その他	●黒親に配慮した海岸の整備 ●自然基軸や運産基軸の保全・創出	—	—	—																										
														三原市幸崎能地4丁目	700	5.6	7.5	護岸	三原市幸崎能地 その他	●黒親に配慮した海岸の整備 ●自然基軸や運産基軸の保全・創出	—	—																	
																							三原市幸崎能地1丁目～久和暮 三原市幸崎久和暮	717	4.8	6.7	護岸, 防壁	三原市幸崎能地 その他	●生態系に配慮した海岸の整備 ●生態系の保全 ●干潟・砂浜の維持・回復 ●黒親に配慮した海岸の整備 ●自然基軸や運産基軸の保全・創出	—	—								
三原海岸(須波)	水産庁	4	三原市須波ハイツ1丁目 三原市須波ハイツ1丁目～須波西1丁目 三原市須波1丁目 三原市須波1丁目～須波町	1,061	4.8	6.7	護岸	三原市幸崎久和暮 三原市幸崎久和暮～須波ハイツ1丁目 三原市須波西1丁目～須波西1丁目 三原市須波1丁目 三原市須波1丁目～須波町	住宅地, 工業地, その他	●黒親に配慮した海岸の整備 ●自然基軸や運産基軸の保全・創出	—	—	●アクセスしやすい海岸の整備 ●パブリックアクセスの確保 ●多様に利用できる海岸の整備 ●海岸性レクリエーションの推進のための施設整備 ●健康に役立つ海岸の創出																										
														須波海岸(須波)	港湾局	5	三原市須波西1丁目～須波西1丁目	600	4.0	5.9	護岸	三原市須波西1丁目 その他	●アクセスしやすい海岸の整備 ●パブリックアクセスの確保 ●多様に利用できる海岸の整備 ●海岸性レクリエーションの推進のための施設整備 ●健康に役立つ海岸の創出	—	—	●アクセスしやすい海岸の整備 ●パブリックアクセスの確保 ●多様に利用できる海岸の整備 ●海岸性レクリエーションの推進のための施設整備 ●健康に役立つ海岸の創出													
																											須波海岸(須波)	水産庁	6	三原市須波1丁目	238	5.1	7.0	護岸	三原市須波町久登志川 その他	●黒親に配慮した海岸の整備 ●自然基軸や運産基軸の保全・創出	—	—	●アクセスしやすい海岸の整備 ●パブリックアクセスの確保 ●多様に利用できる海岸の整備 ●海岸性レクリエーションの推進のための施設整備 ●健康に役立つ海岸の創出
尾道糸崎海岸(円一)	港湾局	8	三原市円一丁目～宮沖1丁目 三原市港町3丁目～糸崎南1丁目 三原市糸崎南1丁目～2丁目 三原市糸崎南2丁目～糸崎7丁目 三原市糸崎7丁目～9丁目 三原市糸崎8丁目 三原市水原1丁目～4丁目	2,130	4.1	6.0	護岸, 防壁	三原市円一町～宮沖 三原市港町 三原市水原1丁目～4丁目	商業地, 工業地	●生態系に配慮した海岸の整備 ●干潟・砂浜の維持・回復 ●黒親に配慮した海岸の整備 ●自然基軸や運産基軸の保全・創出	—	—	●アクセスしやすい海岸の整備 ●パブリックアクセスの確保 ●多様に利用できる海岸の整備 ●健康に役立つ海岸の創出																										
														尾道糸崎海岸(三原)	港湾局	9	三原市糸崎南1丁目～2丁目 三原市糸崎南2丁目～糸崎7丁目 三原市糸崎7丁目～9丁目 三原市糸崎8丁目 三原市水原1丁目～4丁目	4,599	4.8	7.0	護岸	三原市港町 三原市水原1丁目～4丁目	住宅地, 商業地, 工業地	●生態系に配慮した海岸の整備 ●干潟・砂浜の維持・回復 ●黒親に配慮した海岸の整備 ●自然基軸や運産基軸の保全・創出	—	—	●アクセスしやすい海岸の整備 ●パブリックアクセスの確保 ●多様に利用できる海岸の整備 ●健康に役立つ海岸の創出												
																												尾道糸崎海岸(福地)	港湾局	10	尾道市正徳町	805	4.1	6.0	護岸	尾道市正徳町 尾道市正徳町	住宅地, 工業地	●黒親に配慮した海岸の整備 ●自然基軸や運産基軸の保全・創出	—
吉和海岸(吉和)	水産庁	11	尾道市正徳町	501	4.1	6.0	護岸, 防壁	尾道市正徳町 尾道市正徳町	住宅地, 工業地	●黒親に配慮した海岸の整備 ●自然基軸や運産基軸の保全・創出	—	—	—	—	●アクセスしやすい海岸の整備 ●パブリックアクセスの確保 ●多様に利用できる海岸の整備 ●健康に役立つ海岸の創出																								

※ 整備の方向性において、下線を引いている配慮事項は、該当地区海岸の現状の環境要素、利用要素等や地域の要請、将来計画等を考慮して示したもので、特に配慮する事項である。
 ※ それ以外の配慮事項は、隣接する地区海岸の持ち合わせる海岸要素を考慮して示したもので、整備の方向性において一定範囲の連続性をもたせるために配慮する事項である。
 ※ 整備の実施段階においては、「整備の方向性」を基に、配慮を必要とする項目について検討し、計画・整備を行うこととする。
 ※ 施設規模や種類については、整備の実施段階でその時点の外力などの条件や海岸の状況を見直し、計画で示した値と異なってくる場合もある。

表Ⅱ-2-1 (25) 施設整備の内容(尾道・因島ゾーン)

地区海岸名	所管	地区海岸番号	配置			受益地域			整備の方向性				
			区域	延長 (m)	規模 (T.P.m) (代弁堤防設備 (C.D.L.m))	施設の種類	地域	状況		環境面に対する配慮事項	利用面に対する配慮事項		
尾道系崎海岸(尾道)	港湾局	12	1	尾道市古保町～土堂1丁目	3,962	3.9	5.8	護岸	尾道市古保町～尾崎本町	商業地、 住宅地、 その他	●黒曜石に配慮した海岸の整備 ●自然景観や遊歩道の保全・創設	●アクセスしやすい海岸の整備 ●パブリックアクセスの確保 ●多様に利用できる海岸の整備 ●多様に役立つ海岸の創設 ●歴史・文化資源と調和した施設整備 ●遊歩道の整備 ●観光資源や他のレクリエーション施設との連携	
			2	尾道市土堂1丁目～久保1丁目	950	3.8	5.7	護岸、防壁					
			3	尾道市久保1丁目～尾崎本町	750	3.7	5.6	護岸					
尾道系崎海岸(山辺)	港湾局	13	1	尾道市尾崎本町～東尾道	2,203	4.2	6.1	護岸	尾道市尾崎本町～東尾道	住宅地、工業地	●生態系に配慮した海岸の整備 ●干潟・砂浜の維持・回復	—	
			2	尾道市東尾道	1,246	4.8	6.7	護岸					
			3	尾道市向島町道越～有井	1,324	4.7	6.6	堤防、護岸	尾道市向島町道越～有井				
			4	尾道市向島町道越～有井	960	3.7	5.6	護岸					
			5	尾道市向島町有井	679	3.7	5.6	護岸					
			6	尾道市向島町有井	402	3.7	5.6	防壁					
			7	尾道市向島町西宮浜	1基	—	—	防壁					
			8	尾道市向島町西宮浜	100	3.8	5.7	護岸	尾道市向島町有井～小歌島	住宅地、工業地、 農用地	●黒曜石に配慮した海岸の整備 ●自然景観や遊歩道の保全・創設	●アクセスしやすい海岸の整備 ●パブリックアクセスの確保 ●多様に利用できる海岸の整備 ●多様に役立つ海岸の創設 ●歴史・文化資源と調和した施設整備 ●遊歩道の整備 ●観光資源や他のレクリエーション施設との連携	
			9	尾道市向島町小歌島	371	3.7	5.6	護岸					
			10	尾道市向島町小歌島	1,150	3.7	5.6	護岸					
尾道系崎海岸(向東)	港湾局	15	1	尾道市向島町西宮浜	1,89	3.8	5.7	護岸					
			2	尾道市向島町中宮浜	453	3.7	5.6	護岸					
			3	尾道市向島町小歌島	373	3.7	5.6	護岸					
尾道系崎海岸(向西)	港湾局	16	1	尾道市向島町兼吉	1,090	3.8	5.7	護岸	尾道市向島町兼吉				
			2	尾道市向島町兼吉	1,893	4.0	5.9	護岸	尾道市向島町兼吉				
			3	尾道市向島町兼吉	607	4.0	5.9	護岸	尾道市向島町兼吉				
尾道系崎海岸(機織)	港湾局	17	1	尾道市向島町兼吉	3,295	4.0	5.9	護岸、防壁	尾道市向島町兼吉	住宅地、工業地	●生態系に配慮した海岸の整備 ●干潟・砂浜の維持・回復	—	
			2	尾道市向島町兼吉	1,440	5.1	7.0	堤防	尾道市向島町兼吉	住宅地、商業地、 工業地、農用地、 その他	●生態系に配慮した海岸の整備 ●干潟・砂浜の維持・回復	●多様に利用できる海岸の整備 ●健康に役立つ海岸の創設	
尾道系崎海岸(松永)	港湾局	18	1	尾道市松永町1丁目～4丁目	230	5.4	7.3	堤防	尾道市松永町	住宅地、商業地、 工業地、その他	●生態系に配慮した海岸の整備 ●干潟・砂浜の維持・回復	●多様に利用できる海岸の整備 ●健康に役立つ海岸の創設	
			2	尾道市松永町6丁目	4,080	4.7	6.6	堤防、護岸	尾道市松永町	住宅地、商業地、 工業地、その他	●生態系に配慮した海岸の整備 ●干潟・砂浜の維持・回復	●多様に利用できる海岸の整備 ●健康に役立つ海岸の創設	
尾道系崎海岸(柳津)	港湾局	19	1	尾道市柳津町1丁目	1,940	4.1	6.0	護岸	尾道市柳津町	住宅地、商業地、 工業地、その他	●生態系に配慮した海岸の整備 ●干潟・砂浜の維持・回復	●多様に利用できる海岸の整備 ●健康に役立つ海岸の創設	
			2	尾道市柳津町3丁目～4丁目	1,000	4.2	6.1	堤防	尾道市柳津町	住宅地、商業地、 工業地、その他	●生態系に配慮した海岸の整備 ●干潟・砂浜の維持・回復	●多様に利用できる海岸の整備 ●健康に役立つ海岸の創設	
尾道系崎海岸(金江藤江)	港湾局	20	1	尾道市藤江町前之濱	840	4.2	6.1	護岸	尾道市藤江町前之濱	住宅地、商業地、 工業地、その他	●生態系に配慮した海岸の整備 ●干潟・砂浜の維持・回復	●アクセスしやすい海岸の整備 ●パブリックアクセスの確保 ●多様に利用できる海岸の整備 ●多様に役立つ海岸の創設	
			2	尾道市藤江町前之濱	200	4.2	6.1	護岸	尾道市藤江町前之濱	住宅地、商業地、 工業地、その他	●生態系に配慮した海岸の整備 ●干潟・砂浜の維持・回復	●アクセスしやすい海岸の整備 ●パブリックアクセスの確保 ●多様に利用できる海岸の整備 ●多様に役立つ海岸の創設	
			3	尾道市藤江町前之濱	280	4.3	6.2	堤防	尾道市藤江町前之濱	住宅地、商業地、 工業地、その他	●生態系に配慮した海岸の整備 ●干潟・砂浜の維持・回復	●アクセスしやすい海岸の整備 ●パブリックアクセスの確保 ●多様に利用できる海岸の整備 ●多様に役立つ海岸の創設	
			4	尾道市藤江町前之濱	146	4.6	6.5	護岸	尾道市藤江町前之濱	住宅地、商業地、 工業地、その他	●生態系に配慮した海岸の整備 ●干潟・砂浜の維持・回復	●アクセスしやすい海岸の整備 ●パブリックアクセスの確保 ●多様に利用できる海岸の整備 ●多様に役立つ海岸の創設	
			5	尾道市藤江町前之濱	390	4.6	6.5	護岸	尾道市藤江町前之濱	住宅地、商業地、 工業地、その他	●生態系に配慮した海岸の整備 ●干潟・砂浜の維持・回復	●アクセスしやすい海岸の整備 ●パブリックアクセスの確保 ●多様に利用できる海岸の整備 ●多様に役立つ海岸の創設	
			6	尾道市藤江町前之濱	375	4.1	6.0	護岸	尾道市藤江町前之濱	住宅地、商業地、 工業地、その他	●生態系に配慮した海岸の整備 ●干潟・砂浜の維持・回復	●アクセスしやすい海岸の整備 ●パブリックアクセスの確保 ●多様に利用できる海岸の整備 ●多様に役立つ海岸の創設	
			7	尾道市藤江町前之濱	584	4.6	6.5	護岸	尾道市藤江町前之濱	住宅地、商業地、 工業地、その他	●生態系に配慮した海岸の整備 ●干潟・砂浜の維持・回復	●アクセスしやすい海岸の整備 ●パブリックアクセスの確保 ●多様に利用できる海岸の整備 ●多様に役立つ海岸の創設	
尾道系崎海岸(津島)	港湾局	21	1	尾道市藤江町前之濱	1,100	4.6	6.5	護岸、防壁	尾道市藤江町前之濱	住宅地、商業地、 工業地、その他	●生態系に配慮した海岸の整備 ●干潟・砂浜の維持・回復	●アクセスしやすい海岸の整備 ●パブリックアクセスの確保 ●多様に利用できる海岸の整備 ●多様に役立つ海岸の創設	
			2	尾道市藤江町前之濱	671	4.1	6.0	護岸	尾道市藤江町前之濱	住宅地、商業地、 工業地、その他	●生態系に配慮した海岸の整備 ●干潟・砂浜の維持・回復	●アクセスしやすい海岸の整備 ●パブリックアクセスの確保 ●多様に利用できる海岸の整備 ●多様に役立つ海岸の創設	
			3	尾道市藤江町前之濱	780	4.1	6.0	護岸	尾道市藤江町前之濱	住宅地、商業地、 工業地、その他	●生態系に配慮した海岸の整備 ●干潟・砂浜の維持・回復	●アクセスしやすい海岸の整備 ●パブリックアクセスの確保 ●多様に利用できる海岸の整備 ●多様に役立つ海岸の創設	
			4	尾道市藤江町前之濱	370	4.1	6.0	護岸	尾道市藤江町前之濱	住宅地、商業地、 工業地、その他	●生態系に配慮した海岸の整備 ●干潟・砂浜の維持・回復	●アクセスしやすい海岸の整備 ●パブリックアクセスの確保 ●多様に利用できる海岸の整備 ●多様に役立つ海岸の創設	

※ 整備の方向性において、下線を引いている配慮事項は、当該地区海岸の現状の課題要素、将来計画等を考慮して示したもので、特に配慮する事項である。
 ※ それ以外の配慮事項は、隣接する地区海岸の持ち合わせる海岸要素を考慮して示したもので、整備の方向性において一定範囲の連続性をもたせるために配慮する事項である。
 ※ 整備の実施段階においては、「整備の方向性」を基に、配慮を必要とする項目について検討し、計画・整備を行うこととする。
 ※ 施設規模や種類については、整備の実施段階でその時点の外力などの条件や海岸の状況を考慮して詳細に見直しとし、計画で示した値と異なる場合もある。

表Ⅱ-2-1 (26) 施設整備の内容(尾道・因島ゾーン)

地区海岸名	所管	地区海岸番号	配置				受益地域		施設の種類	地域	状況	環境面に対する配慮事項	整備の方向性	利用面に対する配慮事項
			区域	区域	規模		距離 (m)							
					(T.P.m)	(C.D.L.m)								
串湯港海岸(串湯)	水産庁	22	尾道市浦崎町高尾～浦崎町	1	1,898	4.6	6.5	護岸	尾道市浦崎町	住宅地、農用地、その他	●生態系に配慮した海岸の整備 ●干潟・砂浜の維持・回復 ●景観に配慮した海岸の整備 ●自然景観や遺産景観の保全・創出	—	—	
														尾道市浦崎町
尾道海岸(高松)	水産庁	24	尾道市浦崎町	2	120	5.4	7.3	護岸	尾道市浦崎町	住宅地、農用地	●生態系に配慮した海岸の整備 ●干潟・砂浜の維持・回復 ●景観に配慮した海岸の整備 ●自然景観や遺産景観の保全・創出	—	—	
														尾道市浦崎町
尾道海岸(浦崎高松)	農振局	25	尾道市浦崎町	2	110	4.7	6.6	護岸	尾道市浦崎町	住宅地	●生態系に配慮した海岸の整備 ●干潟・砂浜の維持・回復 ●景観に配慮した海岸の整備 ●自然景観や遺産景観の保全・創出	—	—	
														尾道市浦崎町
尾道海岸(浦崎高松)	農振局	26	尾道市浦崎町	1	160	4.3	6.2	護岸	尾道市浦崎町	住宅地	●生態系に配慮した海岸の整備 ●干潟・砂浜の維持・回復 ●景観に配慮した海岸の整備 ●自然景観や遺産景観の保全・創出	—	—	
														尾道市浦崎町
海老瀬海岸(海老)	水産庁	27	尾道市浦崎町	3	575	4.6	6.5	護岸	尾道市浦崎町	住宅地、農用地、その他	●生態系に配慮した海岸の整備 ●干潟・砂浜の維持・回復 ●景観に配慮した海岸の整備 ●自然景観や遺産景観の保全・創出	—	—	
														尾道市浦崎町
尾道海岸(浦崎新田)	農振局	28	尾道市浦崎町	2	340	4.4	6.3	護岸	尾道市浦崎町	住宅地、農用地、その他	●生態系に配慮した海岸の整備 ●干潟・砂浜の維持・回復 ●景観に配慮した海岸の整備 ●自然景観や遺産景観の保全・創出	—	—	
														尾道市浦崎町
尾道海岸(浦崎)	水産庁	29	尾道市浦崎町	1	855	4.7	6.6	護岸	尾道市浦崎町～沼隈町	住宅地、工業地、農用地、その他	●生態系に配慮した海岸の整備 ●干潟・砂浜の維持・回復 ●景観に配慮した海岸の整備 ●自然景観や遺産景観の保全・創出	—	—	
														尾道市浦崎町
泊瀬海岸(吾ノ浜)	農振局	31	尾道市百島町	1	108	5.0	6.9	堤防	尾道市百島町	住宅地	●生態系に配慮した海岸の整備 ●干潟・砂浜の維持・回復 ●景観に配慮した海岸の整備 ●自然景観や遺産景観の保全・創出	—	—	
														尾道市百島町
泊瀬海岸(泊)	水産庁	32	尾道市百島町	1	500	4.9	6.8	護岸	尾道市百島町	住宅地、農用地、その他	●生態系に配慮した海岸の整備 ●干潟・砂浜の維持・回復 ●景観に配慮した海岸の整備 ●自然景観や遺産景観の保全・創出	—	—	
														尾道市百島町
尾道海岸(泊)	水産庁	33	尾道市百島町	1	256	5.3	7.2	護岸	尾道市百島町	住宅地	●生態系に配慮した海岸の整備 ●干潟・砂浜の維持・回復 ●景観に配慮した海岸の整備 ●自然景観や遺産景観の保全・創出	—	—	

※ 整備の方向性において、下線を引いている配慮事項は、該当地区海岸の現状の環境要素、利用形態や地域の特性、将来計画等を考慮して示したもので、特に配慮する事項である。
 ※ それ以外の配慮事項は、隣接する地区海岸の岸を合わせた連帯整備を考慮して示したもので、整備の方向性において一定範囲の連続性をもたせるために配慮する事項である。
 ※ 整備の実施段階においては、「整備の方向性」を基に、配慮を必要とする項目について検討し、計画・整備を行うこととする。
 ※ 施設規模や種類については、整備の実施段階でその地点の外方など、条件や海岸の状況を考慮して詳細に充直すこととし、計画で示した値と異なってくる場合もある。

表 II-2-1 (27) 施設整備の内容 (尾道・因島ゾーン)

地区海岸名	所管	番号		配置			受益地域		整備の方向性		
		海岸	区域	延長 (m)	規模		施設の種別	地域	状況	環境面に対する配慮事項	利用面に対する配慮事項
					(H.P.m)	(C.D.L.m)					
尾道海岸(海老香)	農振局	35	尾道市百島町海老香	436	5.1	7.0	護岸	尾道市百島町	住宅地、農用地、 森林	●生態系に配慮した海岸の整備 ・干潟・砂浜の維持・回復 ●景観に配慮した海岸の整備 ・自然景観や遺産景観の保全・創出	—
				532	5.1	7.0					
福田港海岸(波戸)	港湾局	36	尾道市百島町	170	4.1	6.0	護岸	尾道市百島町	住宅地、工業地、 農用地	●生態系に配慮した海岸の整備 ・干潟・砂浜の維持・回復	●アクセスしやすい海岸の整備 ・パブリックアクセスの確保
				1,150	3.8	5.7					
福田港海岸(福田)	港湾局	37	尾道市百島町福田～百島町	1,485	4.1	6.0	堤防、護岸、 胸壁	尾道市百島町	住宅地、工業地、 農用地	●生態系に配慮した海岸の整備 ・干潟・砂浜の維持・回復	●アクセスしやすい海岸の整備 ・パブリックアクセスの確保
向東海岸(古江浜)	農振局	39	尾道市向東町古江浜	798	5.7	7.6	堤防、護岸、 消波工	尾道市向東町	住宅地、農用地、 森林	●生態系に配慮した海岸の整備 ・干潟・砂浜の維持・回復 ●景観に配慮した海岸の整備 ・自然景観や遺産景観の保全・創出	—
向東海岸(小水)	農振局	40	尾道市向東町	560	5.5	7.4	護岸	尾道市向東町	住宅地、農用地	●生態系に配慮した海岸の整備 ・干潟・砂浜の維持・回復 ●景観に配慮した海岸の整備 ・自然景観や遺産景観の保全・創出	—
大町港海岸(大町)	水産庁	41	尾道市向東町大町	320	4.6	6.5	護岸	尾道市向東町	住宅地、農用地、 その他	●生態系に配慮した海岸の整備 ・干潟・砂浜の維持・回復 ●景観に配慮した海岸の整備 ・自然景観や遺産景観の保全・創出	—
尾道海岸(大町)	水産局	42	尾道市向東町	300	5.8	7.7	護岸	尾道市向東町	住宅地、農用地	●生態系に配慮した海岸の整備 ・干潟・砂浜の維持・回復 ●景観に配慮した海岸の整備 ・自然景観や遺産景観の保全・創出	—
千砂魚港海岸(船橋)	農振局	44	尾道市向島町	18	4.0	5.9	堤防、消波工	尾道市向島町	住宅地、農用地	●アクセスしやすい海岸の整備 ・パブリックアクセスの確保 ●多様に利用できる海岸の整備 ・海浜性レクリエーションの増進のための施設整備 ・健康に役立つ海岸の創出	●アクセスしやすい海岸の整備 ・パブリックアクセスの確保 ●多様に利用できる海岸の整備 ・海浜性レクリエーションの増進のための施設整備 ・健康に役立つ海岸の創出
千砂魚港海岸(千砂)	水産庁	45	尾道市向島町千砂	1,380	4.7	6.6	護岸	尾道市向島町	住宅地、農用地	●生態系に配慮した海岸の整備 ・干潟・砂浜の維持・回復 ●景観に配慮した海岸の整備 ・自然景観や遺産景観の保全・創出	●アクセスしやすい海岸の整備 ・パブリックアクセスの確保 ●多様に利用できる海岸の整備 ・海浜性レクリエーションの増進のための施設整備 ・健康に役立つ海岸の創出
向島海岸(立花)	水産局	46	尾道市向島町立花沖条	456	6.3	8.2	護岸	尾道市向島町	住宅地、農用地	●生態系に配慮した海岸の整備 ・干潟・砂浜の維持・回復 ●景観に配慮した海岸の整備 ・自然景観や遺産景観の保全・創出	●アクセスしやすい海岸の整備 ・パブリックアクセスの確保 ●多様に利用できる海岸の整備 ・海浜性レクリエーションの増進のための施設整備 ・健康に役立つ海岸の創出

※ 整備の方向性において、下線を引いている配慮事項は、該当地区海岸の現状の現状の要請、将来計画等を考慮して示したもので、特に配慮する事項である。
 ※ それ以外の配慮事項は、隣接する地区海岸の持ち合わせる海岸要素を考慮して示したもので、整備の方向性において一定範囲の連続性をもたせるために配慮する事項である。
 ※ 整備の実施段階においては、「整備の方向性」を基に、配慮を必要とする項目について検討し、計画・整備を行うこととする。
 ※ 施設規模や種別については、整備の実施段階でその時点の外力などの条件や海岸の状況に応じて詳細に配慮して計画を示す場合もある。

表 II-2-1 (28) 施設整備の内容 (尾道・因島ゾーン)

地区海岸名	所管	配置				変置地域				整備の方向性			
		番号	区域	規模		施設の種類	地域	状況	環境面に対する配慮事項	利用面に対する配慮事項			
				延長 (m)	(E.P.m)						(C.D.L.m)		
立花瀬海岸 (立花)	水産庁	47	1	尾道市向島町立花沖浜～江戸浦	2,420	6.2	8.1	護岸	尾道市向島町	住宅地、農用地	●アクセスしやすい海岸の整備 ●パブリックアクセスの確保 ●多様に利用できる海岸の整備 ●多様なレクリエーションの環境のための施設整備 ●健康に役立つ海岸の創設		
												尾道市向島町	住宅地、農用地
尾道系船港海岸 (向島西)	港湾局	49	1	尾道市向島町運越～津部田	1,742	4.0	5.9	護岸	尾道市向島町	住宅地、農用地	●生態系に配慮した海岸の整備 ●干潟・砂浜の維持・回復 ●景観に配慮した海岸の整備 ●自然景観や遊歩帯の保全・創設		
												尾道市向島町	住宅地、農用地
尾道系船港海岸 (船越)	農振局	51	1	尾道市向島町岩子島	932	4.3	6.2	堤防	尾道市向島町岩子島	住宅地、農用地	●生態系に配慮した海岸の整備 ●干潟・砂浜の維持・回復 ●景観に配慮した海岸の整備 ●自然景観や遊歩帯の保全・創設		
												尾道市向島町	住宅地、農用地
向島海岸 (田子石)	農振局	53	1	尾道市向島町岩子島	300	5.7	7.6	堤防	尾道市向島町岩子島	住宅地、農用地	●生態系に配慮した海岸の整備 ●干潟・砂浜の維持・回復 ●景観に配慮した海岸の整備 ●自然景観や遊歩帯の保全・創設		
												尾道市向島町	住宅地、農用地
向島海岸 (浜ノ浦)	農振局	54	2	尾道市向島町岩子島	88	4.7	6.6	堤防	尾道市向島町岩子島	住宅地、農用地	●生態系に配慮した海岸の整備 ●干潟・砂浜の維持・回復 ●景観に配慮した海岸の整備 ●自然景観や遊歩帯の保全・創設		
												尾道市向島町	住宅地、農用地
因島海岸 (深津大浜)	水産局	55	1	尾道市因島町重井町	409	4.7	6.6	護岸	尾道市因島町重井町	住宅地、工業地、農用地、その他	●アクセスしやすい海岸の整備 ●パブリックアクセスの確保 ●多様に利用できる海岸の整備 ●多様なレクリエーションの増進のための施設整備 ●健康に役立つ海岸の創設		
												尾道市因島町	住宅地、工業地、農用地、その他
因島海岸 (三池)	農振局	57	2	尾道市因島町大浜町	670	6.3	8.2	堤防	尾道市因島町大浜町	住宅地、農用地	●生態系に配慮した海岸の整備 ●干潟・砂浜の維持・回復 ●景観に配慮した海岸の整備 ●自然景観や遊歩帯の保全・創設		
												尾道市因島町	住宅地、農用地
中浜海岸 (大浜)	港湾局	59	1	尾道市因島町重井町	443	5.0	6.9	堤防	尾道市因島町重井町	農用地	●アクセスしやすい海岸の整備 ●パブリックアクセスの確保 ●多様に利用できる海岸の整備 ●多様なレクリエーションの増進のための施設整備 ●健康に役立つ海岸の創設		
												尾道市因島町	農用地
												尾道市因島町	農用地
中浜海岸 (中庄)	港湾局	60	1	尾道市因島町新開～徳永	1,400	4.2	6.1	堤防、護岸	尾道市因島町中庄町	住宅地、商業地、工業地、農用地、その他	●アクセスしやすい海岸の整備 ●パブリックアクセスの確保 ●多様に利用できる海岸の整備 ●多様なレクリエーションの増進のための施設整備 ●健康に役立つ海岸の創設		
												尾道市因島町	住宅地、商業地、工業地、農用地、その他
												尾道市因島町	住宅地、商業地、工業地、農用地、その他

※ 整備の方向性については、下掲を引いている配慮事項は、該当地区海岸の現状の環境要素、利用形態等や地域の要請、施設計画等を考慮して示したもので、整備の方向性において、整備の方向性において、一定範囲の選択性をもたせるために配慮する事項である。

※ それ以外の配慮事項は、隣接する地区海岸の岸から考慮して示したもので、整備の方向性において、整備の方向性において、一定範囲の選択性をもたせるために配慮する事項である。

※ 整備の施設計画については、「整備の方向性」を基に、配慮を必要とする項目について検討し、計画・整備を行うこととする。

※ 施設規模や種類については、整備の美観設備での視点の外方などの条件や海岸の状況等を考慮して詳細に規定することとし、計画で示した値と異なってくる場合もある。

表 II-2-1 (29) 施設整備の内容(尾道・因島ゾーン)

地区海岸名	所管	番号		配置			変遷地域		整備の方向性		
		海岸	区域	延長 (m)	規模		施設の種別	地域	状況	環境面に対する配慮事項	利用面に対する配慮事項
					(H.P.m)	(C.D.L.m)					
中尾港海岸(外浦)	農振局	61	尾道市因島中庄町～外浦町	1,363	4.8	6.7	堤防,護岸, 消波工	尾道市因島中庄町～外浦町	住宅地,商業地, 工業地,農用地, その他	●生態系に配慮した海岸の整備 ●干潟・砂浜の維持・回復 ●景観に配慮した海岸の整備 ●自然景観や遺産景観の保全・創造	●アクセスしやすい海岸の整備 ●パブリックアクセスの確保 ●多様に利用できる海岸の整備 ●健康に役立つ海岸の創造
鏡浦海岸(鏡浦)	水産庁	62	尾道市因島鏡浦町	325	4.1	6.0	護岸,防壁	尾道市因島鏡浦町	住宅地,農用地, その他	●生態系に配慮した海岸の整備 ●干潟・砂浜の維持・回復 ●景観に配慮した海岸の整備 ●自然景観や遺産景観の保全・創造	●アクセスしやすい海岸の整備 ●パブリックアクセスの確保 ●多様に利用できる海岸の整備 ●健康に役立つ海岸の創造
土生港海岸(三庄)	港湾局	64	尾道市因島三庄町～三庄町壺ノ内	1,280	5.3	7.2	護岸	尾道市因島三庄町	住宅地,商業地, 工業地,農用地, その他	●景観に配慮した海岸の整備 ●自然景観や遺産景観の保全・創造	●多様に利用できる海岸の整備 ●健康に役立つ海岸の創造
土生港海岸(小用)	港湾局	65	尾道市因島三庄町小用	190	4.2	6.1	護岸,防壁	尾道市因島三庄町	住宅地,工業地, 農用地,その他	●景観に配慮した海岸の整備 ●自然景観や遺産景観の保全・創造	●多様に利用できる海岸の整備 ●健康に役立つ海岸の創造
重井港海岸(細島)	港湾局	66	尾道市因島重井町細島	268	3.8	5.7	護岸,防壁	尾道市因島重井町細島	住宅地,農用地, その他	●生態系に配慮した海岸の整備 ●干潟・砂浜の維持・回復	—
因島海岸(細島)	農振局	68	尾道市因島重井町細島	185	3.8	5.7	堤防	尾道市因島重井町細島	住宅地,農用地, その他	●生態系に配慮した海岸の整備 ●干潟・砂浜の維持・回復	—
土生港海岸(土生)	港湾局	70	尾道市因島土生町荒神～田熊町港	2,254	4.1	6.0	護岸,防壁, 消波工	尾道市因島土生町～田熊町	住宅地,商業地, 工業地,農用地, その他	●景観に配慮した海岸の整備 ●自然景観や遺産景観の保全・創造	●アクセスしやすい海岸の整備 ●パブリックアクセスの確保 ●多様に利用できる海岸の整備 ●健康に役立つ海岸の創造
因島海岸(竹長)	水国局	71	尾道市因島田熊町竹長	890	4.7	6.6	護岸	尾道市因島田熊町	住宅地,商業地, 工業地,農用地, その他	●生態系に配慮した海岸の整備 ●自然景観や遺産景観の保全・創造	●アクセスしやすい海岸の整備 ●パブリックアクセスの確保 ●多様に利用できる海岸の整備 ●健康に役立つ海岸の創造
因島海岸(重井)	水国局	72	尾道市因島中庄町～重井町	1,400	4.7	6.6	護岸	尾道市因島中庄町～重井町	住宅地,商業地, 工業地,農用地, その他	●景観に配慮した海岸の整備 ●自然景観や遺産景観の保全・創造	●アクセスしやすい海岸の整備 ●パブリックアクセスの確保 ●多様に利用できる海岸の整備 ●健康に役立つ海岸の創造

※ 整備の方向性において、下線を引いている配慮事項は、該当地区海岸の現状の環境要素、利用形態等や地域の要請、将来計画等を考慮して示したもので、特に配慮する事項である。

※ それ以外の配慮事項は、隣接する地区海岸の持ち合わせる海岸要素を考慮して示したもので、整備の方向性において一定範囲の連続性をもたせるために配慮する事項である。

※ 整備の整備段階においては、「整備の方向性」を基に、配慮を必要とする項目について検討し、計画・整備を行うこととする。

※ 施設規模や種類については、整備の実施段階でその時点の外方などの条件や海岸の状況等を考慮して詳細に見直すこととし、計画で示した値と異なってくる場合もある。

表Ⅱ-2-1 (30) 施設整備の内容 (尾道・因島ゾーン)

地区海岸名	所管	番号	配置				施設の種類	地域	受益地域	整備の方向性		
			区域	長さ (m)	規模					状況	環境面に対する配慮事項	利用面に対する配慮事項
					(T.P.m)	(C.D.L.m)						
重井港海岸 (西浜)	港湾局	74	尾道市因島重井町馬沖～長荷	1,678	3.7	5.6	護岸, 防壁	尾道市因島重井町	住宅地, 商業地, 農用地, その他	●生態系に配慮した海岸の整備 ●干潟・砂浜の維持・回復 ●景観に配慮した海岸の整備 ●自然景観や海産資源の保全・創出	●アセスルや互い海岸の整備 ●パブリックアセスの徹底 ●多様に利用できる海岸の整備 ●健康に役立つ海岸の創出	
												●生態系に配慮した海岸の整備 ●干潟・砂浜の維持・回復 ●景観に配慮した海岸の整備 ●自然景観や海産資源の保全・創出
重井港海岸 (伊浜西)	港湾局	75	尾道市因島重井町新開	320	3.9	5.8	護岸	尾道市因島重井町	住宅地, 商業地, 農用地, その他	●生態系に配慮した海岸の整備 ●干潟・砂浜の維持・回復 ●景観に配慮した海岸の整備 ●自然景観や海産資源の保全・創出	●アセスルや互い海岸の整備 ●パブリックアセスの徹底 ●多様に利用できる海岸の整備 ●健康に役立つ海岸の創出	
												●生態系に配慮した海岸の整備 ●干潟・砂浜の維持・回復 ●景観に配慮した海岸の整備 ●自然景観や海産資源の保全・創出
重井港海岸 (馬沖・宮沖)	農振局	76	尾道市因島重井町新開	400	5.0	6.9	堤防	尾道市因島重井町	住宅地, 農用地	●生態系に配慮した海岸の整備 ●干潟・砂浜の維持・回復 ●景観に配慮した海岸の整備 ●自然景観や海産資源の保全・創出	●アセスルや互い海岸の整備 ●パブリックアセスの徹底 ●多様に利用できる海岸の整備 ●健康に役立つ海岸の創出	
												●生態系に配慮した海岸の整備 ●干潟・砂浜の維持・回復 ●景観に配慮した海岸の整備 ●自然景観や海産資源の保全・創出
重井港海岸 (伊浜東)	港湾局	77	尾道市因島重井町楠木～重井町	2,800	4.2	6.1	護岸, 消波工	尾道市因島重井町	住宅地, 商業地, 農用地, その他	●生態系に配慮した海岸の整備 ●干潟・砂浜の維持・回復 ●景観に配慮した海岸の整備 ●自然景観や海産資源の保全・創出	●アセスルや互い海岸の整備 ●パブリックアセスの徹底 ●多様に利用できる海岸の整備 ●健康に役立つ海岸の創出	
												●生態系に配慮した海岸の整備 ●干潟・砂浜の維持・回復 ●景観に配慮した海岸の整備 ●自然景観や海産資源の保全・創出
瀬戸田海岸 (中野)	港湾局	78	1 尾道市瀬戸田町沢	800	4.0	5.9	護岸 堤防, 護岸, 消波工	尾道市瀬戸田町沢～名荷	住宅地, 商業地, 農用地, その他	●生態系に配慮した海岸の整備 ●干潟・砂浜の維持・回復 ●景観に配慮した海岸の整備 ●自然景観や海産資源の保全・創出	●多様に利用できる海岸の整備 ●健康に役立つ海岸の創出	
			2 尾道市瀬戸田町沢	136	3.8	5.7						
			3 尾道市瀬戸田町沢	1基	—	—						
			4 尾道市瀬戸田町瀬田原～名荷越地	4,462	4.0	5.9						
瀬戸田海岸 (名荷)	水国局	79	1 尾道市瀬戸田町名荷越地	1,081	4.6	6.5	護岸	尾道市瀬戸田町名荷	住宅地, 工業地, 農用地, その他	●生態系に配慮した海岸の整備 ●干潟・砂浜の維持・回復 ●景観に配慮した海岸の整備 ●自然景観や海産資源の保全・創出	●多様に利用できる海岸の整備 ●健康に役立つ海岸の創出	
			2 尾道市瀬戸田町名荷坂田	400	4.7	6.6						
瀬戸田海岸 (西浦坂田)	水国局	80	1 尾道市瀬戸田町名荷西条線	130	4.7	6.6	護岸	尾道市瀬戸田町名荷	住宅地, 工業地, 農用地, その他	●生態系に配慮した海岸の整備 ●干潟・砂浜の維持・回復 ●景観に配慮した海岸の整備 ●自然景観や海産資源の保全・創出	●多様に利用できる海岸の整備 ●健康に役立つ海岸の創出	
			2 尾道市瀬戸田町名荷中条線	80	4.7	6.6						
			3 尾道市瀬戸田町名荷中条線	60	4.7	6.6						
			4 尾道市瀬戸田町名荷	80	4.7	6.6						
			5 尾道市瀬戸田町名荷	80	4.7	6.6						

※ 整備の方向性において、下線を引いている配慮事項は、該当地区海岸の現状の環境要素、利用形態等や地象の要請、将来計画等を考慮して示したもので、特に配慮する事項である。
 それ以外の配慮事項は、隣接する地区海岸の持ち合わせる海岸要素を考慮して示したもので、整備の方向性において一定範囲の連続性をもたせるために配慮する事項である。
 ※ 整備の実施段階においては、「整備の方向性」を基に、配慮を必要とする項目について検討し、計画・整備を行うこととする。
 ※ 施設規模や種類については、整備の実施段階でその時点の外力などの条件や海岸の状況を考慮して詳細に見直すこととし、計画で示した値と異なってくる場合もある。

表Ⅱ-2-1 (31) 施設整備の内容(尾道・因島ゾーン)

地区海岸名	所管	番号	配産				施設の種類	地域	受益地域	状況	環境面に対する配慮事項	整備の方向性	利用面に対する配慮事項
			区域	長さ (m)	規模								
					(T.P.m)	(C.D.L.m)							
因島海岸(田風)	水国局	81	尾道市因島洲江町赤崎	1,177	4.7	6.6	護岸	尾道市因島洲江町	住宅地, 工業地, 農用地, その他	●生態系に配慮した海岸の整備 ●干潟・砂浜の維持・回復 ●景観に配慮した海岸の整備 ●自然景観や遊歩道の保全・創造	●多様にご利用できる海岸の整備 ●健康に役立つ海岸の創造	●多様にご利用できる海岸の整備 ●健康に役立つ海岸の創造	
													尾道市因島洲江町赤崎～原町瀬戸間
生口港海岸(原)	港湾局	82	尾道市因島洲江町赤崎～原町瀬戸間	78	4.1	6.0	護岸	尾道市瀬戸町御寺	住宅地, 農用地	●生態系に配慮した海岸の整備 ●干潟・砂浜の維持・回復 ●景観に配慮した海岸の整備 ●自然景観や遊歩道の保全・創造	●アクセスしやすい海岸の整備 ●パブリックアクセスの確保	●アクセスしやすい海岸の整備 ●パブリックアクセスの確保	
													尾道市瀬戸町御寺～宮原
生口港海岸(釜止間)	港湾局	83	尾道市因島原町畑浜	122	4.2	6.1	堤防	尾道市瀬戸町御寺	住宅地, 農用地	●生態系に配慮した海岸の整備 ●干潟・砂浜の維持・回復 ●景観に配慮した海岸の整備 ●自然景観や遊歩道の保全・創造	●アクセスしやすい海岸の整備 ●パブリックアクセスの確保	●アクセスしやすい海岸の整備 ●パブリックアクセスの確保	
													尾道市瀬戸町御寺～宮原
生口港海岸(御寺)	港湾局	84	尾道市瀬戸町御寺	124	4.1	6.0	堤防	尾道市瀬戸町御寺～宮原	住宅地, 農用地	●生態系に配慮した海岸の整備 ●干潟・砂浜の維持・回復 ●景観に配慮した海岸の整備 ●自然景観や遊歩道の保全・創造	●アクセスしやすい海岸の整備 ●パブリックアクセスの確保	●アクセスしやすい海岸の整備 ●パブリックアクセスの確保	
													尾道市瀬戸町御寺～宮原
生口港海岸(宮原)	港湾局	85	尾道市瀬戸町御寺	622	4.4	6.3	護岸	尾道市瀬戸町萩	住宅地, 農用地	●生態系に配慮した海岸の整備 ●干潟・砂浜の維持・回復 ●景観に配慮した海岸の整備 ●自然景観や遊歩道の保全・創造	●アクセスしやすい海岸の整備 ●パブリックアクセスの確保	●アクセスしやすい海岸の整備 ●パブリックアクセスの確保	
													尾道市瀬戸町萩
生口港海岸(活)	港湾局	86	尾道市瀬戸町萩	1,051	4.6	6.5	堤防, 護岸	尾道市瀬戸町萩	住宅地, 農用地	●生態系に配慮した海岸の整備 ●干潟・砂浜の維持・回復 ●景観に配慮した海岸の整備 ●自然景観や遊歩道の保全・創造	●アクセスしやすい海岸の整備 ●パブリックアクセスの確保	●アクセスしやすい海岸の整備 ●パブリックアクセスの確保	
													尾道市瀬戸町萩
生口港海岸(田高根)	港湾局	87	尾道市瀬戸町萩	1,051	4.6	6.5	堤防, 護岸	尾道市瀬戸町萩	住宅地, 農用地	●生態系に配慮した海岸の整備 ●干潟・砂浜の維持・回復 ●景観に配慮した海岸の整備 ●自然景観や遊歩道の保全・創造	●アクセスしやすい海岸の整備 ●パブリックアクセスの確保	●アクセスしやすい海岸の整備 ●パブリックアクセスの確保	
													尾道市瀬戸町萩

※ 整備の方向性において、下線を引いている配慮事項は、該当地区海岸の現状の環境要素、利用形態等や地域の要請、将来計画等を考慮して示したもので、特に配慮する事項である。

※ それ以外の配慮事項は、隣接する地区海岸の持ち合わせる海岸要素を考慮して示したもので、整備の方向性において一定範囲の連続性をもたせるために配慮する事項である。

※ 整備の実施段階においては、「整備の方向性」を基に、配慮を必要とする項目について検討し、計画・整備を行うこととする。

※ 施設規模や種類については、整備の実施段階でその時点の外力などの条件や海岸の状況を確認して詳細に見直すこととし、計画で示した値と異なってくる場合もある。

表 II-2-1 (32) 施設整備の内容(尾道・因島ゾーン)

地区海岸名	所管	地区海岸番号	配置				受益地域		施設の種類	地域	状況	環境面に対する配慮事項	整備の方向性	利用面に対する配慮事項
			区域	区域	規模		延長 (m)	代表堤防長さ (C.D.L.m)						
					(T.P.m)	(C.D.L.m)								
瀬戸田海岸(垂水(早瀬))	農振局	88	1	尾道市瀬戸田町萩田高根	872	5.0	6.9	堤防, 消波工	尾道市瀬戸田町萩	住宅地, 農用地	<ul style="list-style-type: none"> 生態系に配慮した海岸の整備 干潟・砂浜の維持・回復 景観に配慮した海岸の整備 自然景観や遊歩道の保全・創設 	<ul style="list-style-type: none"> アクセスしやすい海岸の整備 パブリックアクセスの確保 多様に利用できる海岸の整備 海洋性レクリエーションの増進のための施設整備 歴史・文化資源と調和した施設整備 観光資源や他のレクリエーション施設との連携 		
				2	尾道市瀬戸田町萩五本松	240	5.0	6.9	堤防					
瀬戸田海岸(垂水)	港務局	89	1	尾道市瀬戸田町垂水	1,730	4.4	6.3	護岸	尾道市瀬戸田町垂水～福田	住宅地, 農用地	<ul style="list-style-type: none"> 生態系に配慮した海岸の整備 干潟・砂浜の維持・回復 景観に配慮した海岸の整備 自然景観や遊歩道の保全・創設 	<ul style="list-style-type: none"> アクセスしやすい海岸の整備 パブリックアクセスの確保 多様に利用できる海岸の整備 海洋性レクリエーションの増進のための施設整備 歴史・文化資源と調和した施設整備 観光資源や他のレクリエーション施設との連携 		
				2	尾道市瀬戸田町垂水～福田	2,330	4.4	6.3	護岸					
瀬戸田海岸(福田)	港務局	90	1	尾道市瀬戸田町福田～沢	2,054	4.2	6.1	護岸, 防壁	尾道市瀬戸田町福田～沢	住宅地, 商業地, 工業地, 農用地	<ul style="list-style-type: none"> 生態系に配慮した海岸の整備 干潟・砂浜の維持・回復 景観に配慮した海岸の整備 自然景観や遊歩道の保全・創設 	<ul style="list-style-type: none"> アクセスしやすい海岸の整備 パブリックアクセスの確保 多様に利用できる海岸の整備 海洋性レクリエーションの増進のための施設整備 歴史・文化資源と調和した施設整備 観光資源や他のレクリエーション施設との連携 		
瀬戸田海岸(高根)	港務局	91	1	尾道市瀬戸田町高根	4,592	4.1	6.0	護岸	尾道市瀬戸田町高根	住宅地, 農用地	<ul style="list-style-type: none"> 生態系に配慮した海岸の整備 干潟・砂浜の維持・回復 景観に配慮した海岸の整備 自然景観や遊歩道の保全・創設 	—		
瀬戸田海岸(高根)	農振局	92	1	尾道市瀬戸田町高根	672	5.0	6.9	堤防, 護岸	尾道市瀬戸田町高根	住宅地, 工業地, 農用地	<ul style="list-style-type: none"> 生態系に配慮した海岸の整備 干潟・砂浜の維持・回復 景観に配慮した海岸の整備 自然景観や遊歩道の保全・創設 	—		
瀬戸田海岸(向田)	港務局	95	1	三原市鷺浦町向田野浦	233	3.8	5.7	護岸	三原市鷺浦町向田野浦	住宅地, 農用地, その他	<ul style="list-style-type: none"> 生態系に配慮した海岸の整備 干潟・砂浜の維持・回復 景観に配慮した海岸の整備 自然景観や遊歩道の保全・創設 	<ul style="list-style-type: none"> アクセスしやすい海岸の整備 パブリックアクセスの確保 多様に利用できる海岸の整備 海洋性レクリエーションの増進のための施設整備 歴史・文化資源と調和した施設整備 観光資源や他のレクリエーション施設との連携 		
				2	三原市鷺浦町向田野浦	2,162	3.8	5.7	堤防, 護岸					

※ 整備の方向性において、下線を引いている配慮事項は、該当地区海岸の現状の環境要素、利用形態等や地域の要請、将来計画等を考慮して示したもので、特に配慮する事項である。
 それ以外の配慮事項は、隣接する地区海岸の持ち合わせる海岸要素を考慮して示したもので、整備の方向性において一定範囲の連続性をもたせるために配慮する事項である。
 ※ 整備の基礎段階においては、「整備の方向性」を基に、配慮を必要とする項目について検討し、計画・整備を行うこととする。
 ※ 施設規模や種類については、整備の基礎段階でその時点の外力などの条件や海岸の状況を考慮して詳細に見直すこととし、計画で示した値と異なってくる場合もある。

表Ⅱ-2-1 (33) 施設整備の内容(尾道・因島ゾーン)

地区海岸名	所管	番号		配置			受益地域		整備の方向性			
		海岸	区域	区域	長さ (m)	規模		施設の種類	地域	状況	環境面に対する配慮事項	利用面に対する配慮事項
						(T.P.m)	(C.D.L.m)					
鷺浦海岸(長岩)	農振局	96	1	三原市鷺浦町須波	200	3.8	5.7	堤防、護岸、 消波工	三原市鷺浦町須波	住宅地、農用地、 その他	<ul style="list-style-type: none"> 生態系に配慮した海岸の整備 干潟・砂浜の維持・回復 景観に配慮した海岸の整備 自然資源や遺産資源の保全・創造 	<ul style="list-style-type: none"> アクセスしやすい海岸の整備 多目的利用できる海岸の整備 多様な利用可能な海岸の整備 多様な利用可能な海岸の整備 多様な利用可能な海岸の整備 観光資源や他のレクリエーション施設との連携
佐木港海岸(須波)	港湾局	98	1	三原市鷺浦町須波	997	4.3	6.2	堤防、護岸	三原市鷺浦町須波	住宅地、農用地、 その他	<ul style="list-style-type: none"> 生態系に配慮した海岸の整備 干潟・砂浜の維持・回復 景観に配慮した海岸の整備 自然資源や遺産資源の保全・創造 	<ul style="list-style-type: none"> アクセスしやすい海岸の整備 多様な利用可能な海岸の整備 多様な利用可能な海岸の整備 多様な利用可能な海岸の整備 多様な利用可能な海岸の整備 観光資源や他のレクリエーション施設との連携
			2									
佐木港海岸(大野浦)	農振局	99	1	三原市鷺浦町須波	340	4.4	6.3	護岸	三原市鷺浦町須波	住宅地、農用地、 その他	<ul style="list-style-type: none"> 生態系に配慮した海岸の整備 干潟・砂浜の維持・回復 景観に配慮した海岸の整備 自然資源や遺産資源の保全・創造 	<ul style="list-style-type: none"> アクセスしやすい海岸の整備 多様な利用可能な海岸の整備 多様な利用可能な海岸の整備 多様な利用可能な海岸の整備 多様な利用可能な海岸の整備 観光資源や他のレクリエーション施設との連携

※ 整備の方向性において、下線を引いている配慮事項は、該当地区海岸の現状の環境要素、利用形態等や地域の要請、将来計画等を考慮して示したもので、特に配慮する事項である。
 ※ それ以外の配慮事項は、隣接する地区海岸の持ち合わせる海岸要素を考慮して示したもので、整備の方向性において一定範囲の連続性をもたせるために配慮する事項である。
 ※ 整備の実施段階においては、「整備の方向性」を基に、配慮を必要とする項目について検討し、計画・整備を行うこととする。
 ※ 施設規模や種類については、整備の実施段階でその時点の状況や海岸の状況を見直し、計画で示した値と異なってくる場合もある。

表Ⅱ-2-1 (34) 施設整備の内容 (福山・内海ゾーン)

地区海岸名	所管	地区海岸番号	配置				受益地域		整備の方向性			
			区域	区域	規模		施設の種類	地域	状況	環境面に対する配慮事項	利用面に対する配慮事項	
					延長 (m)	代官堤防設備 (T.P.m)						(C.D.L.m)
福山港海岸 (野の浜)	港湾局	1	福山市大門町5丁目	福山市大門町5丁目	359	5.4	7.4	護岸	福山市大門町	住宅地、工業地	●景観に配慮した海岸の整備 ・自然景観や海体機能の保全・創進 ●湧水・海流の浄化 ・水質・底質の改善	-
					290	4.0	6.0					
福山港海岸 (沖浦)	港湾局	2	福山市引野町	福山市引野町～東手塚町2丁目	1基	-	-	護岸、防壁 柵門	福山市引野町	住宅地、工業地	●景観に配慮した海岸の整備 ・自然景観や海体機能の保全・創進 ●湧水・海流の浄化 ・水質・底質の改善	-
					276	4.0	6.0					
福山港海岸 (手塚)	港湾局	3	福山市東手塚町2丁目	福山市東手塚町2丁目	217	4.5	6.5	護岸	福山市東手塚町	住宅地、商業地、工業地	●湧水・海流の浄化 ・水質・底質の改善	●アクセスしやすい海岸の整備 ・パブリックアクセシブル ●海岸利用の促進 ・観光資源や他のレクリエーション施設との連携
					1,749	4.5	6.5					
福山港海岸 (一文字)	港湾局	4	福山市東手塚町2丁目～東川口町1丁目	福山市東川口町1丁目～東島町	7,248	5.2	7.2	護岸	福山市東川口町～東島町	住宅地、商業地、工業地、農用地	●湧水・海流の浄化 ・水質・底質の改善	●アクセスしやすい海岸の整備 ・パブリックアクセシブル ●海岸利用の促進 ・観光資源や他のレクリエーション施設との連携
					5,889	5.2	7.2					
福山港海岸 (水呑)	水産庁	5	福山市水呑町竹ヶ端	福山市東島町～箕沖町	428	4.7	6.7	護岸	福山市東島町	住宅地	●生態系に配慮した海岸の整備 ・生態系の保全 ・干潟・砂浜の維持・回復 ●景観に配慮した海岸の整備 ・自然景観や海産資源の保全・創進	●海岸利用の促進 ・観光資源や他のレクリエーション施設との連携
					260	4.7	6.7					
福山港海岸 (田尻)	港湾局	6	福山市田尻町	福山市田尻町～田原町西中	1,109	6.0	8.0	護岸	福山市田尻町	住宅地、その他	●生態系に配慮した海岸の整備 ・生態系の保全 ・干潟・砂浜の維持・回復 ●景観に配慮した海岸の整備 ・自然景観や海産資源の保全・創進	●海岸利用の促進 ・観光資源や他のレクリエーション施設との連携
					360	5.6	7.6					
福山港海岸 (田尻)	水産庁	7	福山市田尻町	福山市田尻町	1,564	6.0	8.0	護岸	福山市田尻町	住宅地、その他	●生態系に配慮した海岸の整備 ・生態系の保全 ・干潟・砂浜の維持・回復 ●景観に配慮した海岸の整備 ・自然景観や海産資源の保全・創進	●海岸利用の促進 ・観光資源や他のレクリエーション施設との連携

※ 整備の方向性において、下線を引いている配慮事項は、該当地区海岸の現状の環境要素、利用形態等や地域の要請、将来計画等を考慮して示したもので、特に配慮する事項である。

※ それ以外の配慮事項は、隣接する地区海岸の持ち合わせる海岸要素を考慮して示したもので、整備の方向性において一定範囲の連続性をもたせるために配慮する事項である。

※ 整備の実施段階においては、「整備の方向性」を基に、配慮を必要とする項目について検討し、計画・整備を行うこととする。

※ 施設規模や種類については、整備の実施段階でその時点の外力などの条件や海岸の状況を考慮して詳細に見直すこととし、計画で示した値と異なってくる場合もある。

表Ⅱ-2-1 (35) 施設整備の内容 (福山・内海ゾーン)

地区海岸名	所管	海岸	配置				受益地域		施設の種類	地域	状況	環境面に対する配慮事項	整備の方向性	利用面に対する配慮事項					
			番号	区域	区域	規模													
						延長 (m)	(T.P.m)	代弁堤防設備 (C.D.L.m)											
福山海岸 (みゆき)	港湾局	8	1	福山市田尻町～鞆町後地御幸町	鞆岸、御幸	福山市田尻町～鞆町	1,992	5.0	7.0	住宅地、商業地、工業地	●生態系に配慮した海岸の整備 ●多様な利用できる海岸の整備 ●歴史・文化資源と調和した施設整備 ●海産物の流通 ●観光資源や他のレクリエーション施設との連携	●アクセスしやすい海岸の整備 ●パブリックアクセスの確保 ●多様な利用できる海岸の整備 ●歴史・文化資源と調和した施設整備 ●海産物の流通 ●観光資源や他のレクリエーション施設との連携							
													2	福山市鞆町鞆原町	鞆岸、御幸	417	4.0	6.0	●生態系に配慮した海岸の整備 ●多様な利用できる海岸の整備 ●歴史・文化資源と調和した施設整備 ●海産物の流通 ●観光資源や他のレクリエーション施設との連携
福山海岸 (江の浦)	港湾局	9	1	福山市鞆町鞆通越町～後地	鞆岸、御幸	福山市鞆町鞆～後地	1,077	4.0	6.0	住宅地、商業地	●生態系に配慮した海岸の整備 ●多様な利用できる海岸の整備 ●歴史・文化資源と調和した施設整備 ●海産物の流通 ●観光資源や他のレクリエーション施設との連携	●アクセスしやすい海岸の整備 ●パブリックアクセスの確保 ●多様な利用できる海岸の整備 ●歴史・文化資源と調和した施設整備 ●海産物の流通 ●観光資源や他のレクリエーション施設との連携							
													平瀬海岸 (平)	水産庁	10	福山市鞆町後地平町	鞆岸、御幸	福山市鞆町後地	410
福山海岸 (船店)	水産庁	11	福山市鞆町後地宮浜	鞆岸	福山市鞆町後地	190	7.7	9.7	住宅地、商業地、農用地	●生態系に配慮した海岸の整備 ●多様な利用できる海岸の整備 ●歴史・文化資源と調和した施設整備 ●海産物の流通 ●観光資源や他のレクリエーション施設との連携	●アクセスしやすい海岸の整備 ●パブリックアクセスの確保 ●多様な利用できる海岸の整備 ●歴史・文化資源と調和した施設整備 ●海産物の流通 ●観光資源や他のレクリエーション施設との連携								
												走魚港海岸 (舟船)	水産庁	12	福山市走魚町舟船	鞆岸	福山市走魚町	170	4.8
福山海岸 (本浦)	水産庁	13	福山市走魚町舟船	鞆岸	福山市走魚町	85	7.2	9.2	住宅地、農用地、その他	●生態系に配慮した海岸の整備 ●多様な利用できる海岸の整備 ●歴史・文化資源と調和した施設整備 ●海産物の流通 ●観光資源や他のレクリエーション施設との連携	●アクセスしやすい海岸の整備 ●パブリックアクセスの確保 ●多様な利用できる海岸の整備 ●歴史・文化資源と調和した施設整備 ●海産物の流通 ●観光資源や他のレクリエーション施設との連携								
												2	福山市走魚町舟船	鞆岸	65	7.2	9.2	●生態系に配慮した海岸の整備 ●多様な利用できる海岸の整備 ●歴史・文化資源と調和した施設整備 ●海産物の流通 ●観光資源や他のレクリエーション施設との連携	
																			3

※ 整備の方向性において、下線を引いている配慮事項は、該当地区海岸の現状の環境要素、利用要素等を考慮して示したもので、特に配慮する事項である。
 ※ それ以外の配慮事項は、隣接する地区海岸の持ち合わせる海岸要素を考慮して示したもので、整備の方向性において一定範囲の連続性をもたせるために配慮する事項である。
 ※ 整備の準備段階においては、「整備の方向性」を基に、配慮を必要とする項目について検討し、計画・整備を行うこととする。
 ※ 施設規模や種類については、整備の実施段階でその時点の外力などの条件や海岸の状況を考慮して詳細に見直しとし、計画で示した値と異なっている場合もある。

表Ⅱ-2-1 (36) 施設整備の内容(福山・内海ゾーン)

地区海岸名	所管	配置				受益地域		整備の方向性																
		海岸番号	区域	区域	延長 (m)	規模		施設の種類	地域	状況	環境面に対する配慮事項	利用面に対する配慮事項												
						(J.P.m)	(C.D.L.m)																	
走魚港海岸(本浦)	水産庁	15	1	福山市走島町走島～浜	295	4.0	6.0	胸壁	福山市走島町	住宅地、商業地、農用地、その他	●生態系に配慮した海岸の整備 ・生態系の保全 ・干潟・砂浜の維持・回復 ●景観に配慮した海岸の整備 ・自然景観や遊歩帯の保全・創設	—												
													16	阿伏鬼港海岸(能登原)	港湾局	2	福山市沼隈町大字能登原	887	4.3	6.3	護岸	福山市沼隈町大字能登原	住宅地、商業地、農用地、その他	●生態系に配慮した海岸の整備 ・干潟・砂浜の維持・回復 ●景観に配慮した海岸の整備 ・自然景観や遊歩帯の保全・創設
千年港海岸(松)	港湾局	17	1	福山市沼隈町大字能登原白浜～桜	1,045	4.5	6.5	護岸	福山市沼隈町大字能登原	住宅地、農用地、その他	●生態系に配慮した海岸の整備 ・干潟・砂浜の維持・回復 ●景観に配慮した海岸の整備 ・自然景観や遊歩帯の保全・創設	●海岸利用の増進 ・観光資源や他のレクリエーション施設との連携												
													18	千年港海岸(岩船)	港湾局	1	福山市沼隈町大字能登原～草深	894	4.1	6.1	護岸	福山市沼隈町大字能登原～草深	住宅地、商業地、農用地、その他	●海岸利用の増進 ・観光資源や他のレクリエーション施設との連携
千年港海岸(草深)	農振局	19	1	福山市沼隈町大字草深	1,030	5.3	7.3	護岸	福山市沼隈町大字草深	住宅地、農用地、その他	●生態系に配慮した海岸の整備 ・干潟・砂浜の維持・回復 ●景観に配慮した海岸の整備 ・自然景観や遊歩帯の保全・創設	●海岸利用の増進 ・観光資源や他のレクリエーション施設との連携												

※ 整備の方向性において、下線を引いている配慮事項は、該当地区海岸の現状の環境要素、利用基盤等や地域の要請、非抜粋等を考慮して示したもので、特に配慮する事項である。

※ それ以外の配慮事項は、隣接する地区海岸の持ち合わせる海岸要素を考慮して示したもので、整備の方向性において一定範囲の連続性をもたせるために配慮する事項である。

※ 整備の実施段階においては、「整備の方向性」を基に、配慮を必要とする項目について検討し、計画・整備を行うこととする。

※ 施設規模や種類については、整備の実施段階でその時点の外力などの条件や海岸の状況を考慮して詳細に見直すこととし、計画で示した値と異なってくる場合もある。

表Ⅱ-2-1 (37) 施設整備の内容 (福山・内海ゾーン)

地区海岸名	所管	地区海岸番号	配置				受益地域		整備の方向性				
			区域	区域	規模		施設の種類	地域	状況	環境面に対する配慮事項	利用面に対する配慮事項		
					延長 (m)	代位岸防設備 (T.P.m)						(C.D.L.m)	
千年港海岸 (敷名)	港湾局	20	福山市沼隈町大字常石	1	福山市沼隈町大字常石	1,036	4.1	6.1	護岸	福山市沼隈町大字常石	住宅地、工業地、農用地、その他	●生態系に配慮した海岸の整備 ・干潟・砂浜の維持・回復 ●景観に配慮した海岸の整備 ・自然景観や遺産景観の保全・創出	●海岸利用の増進 ・観光資源や他のレクリエーション施設との連携
				2	福山市沼隈町大字常石	654	4.1	6.1		福山市沼隈町大字常石			
千年港海岸 (常石)	港湾局	21	福山市沼隈町大字常石	1	福山市沼隈町大字常石	2,147	4.0	6.0	護岸、胸壁	福山市沼隈町大字常石	住宅地、工業地、農用地、その他	●生態系に配慮した海岸の整備 ・干潟・砂浜の維持・回復 ●景観に配慮した海岸の整備 ・自然景観や遺産景観の保全・創出	●海岸利用の増進 ・観光資源や他のレクリエーション施設との連携
				2	福山市沼隈町大字常石	219	4.1	6.1		福山市沼隈町大字常石			
内海海岸 (馬場崎)	水産庁	22	福山市内海町馬場崎	1	福山市内海町馬場崎	150	6.9	8.9	護岸	福山市内海町	住宅地、農用地、その他	●生態系に配慮した海岸の整備 ・干潟・砂浜の維持・回復 ●景観に配慮した海岸の整備 ・自然景観や遺産景観の保全・創出	●海岸利用の増進 ・観光資源や他のレクリエーション施設との連携
				2	福山市内海町馬場崎	110	6.9	8.9		福山市内海町			
箱崎漁港海岸 (箱崎)	水産庁	23	福山市内海町箱崎	1	福山市内海町箱崎	870	5.2	7.2	護岸、胸壁	福山市内海町	住宅地、農用地、その他	●生態系に配慮した海岸の整備 ・干潟・砂浜の維持・回復 ●景観に配慮した海岸の整備 ・自然景観や遺産景観の保全・創出	●海岸利用の増進 ・観光資源や他のレクリエーション施設との連携
				2	福山市内海町箱崎	254	5.0	7.0		福山市内海町			
箱崎漁港海岸 (小用地)	水産庁	24	福山市内海町小用地	254	5.0	7.0	7.0	胸壁、護岸	福山市内海町	住宅地、農用地、その他	●生態系に配慮した海岸の整備 ・干潟・砂浜の維持・回復 ●景観に配慮した海岸の整備 ・自然景観や遺産景観の保全・創出	●海岸利用の増進 ・観光資源や他のレクリエーション施設との連携	

※ 整備の方向性において、下線を引いている配慮事項は、該当地区海岸の現状の環境要素、利用形態等や地域の要請、将来計画等を考慮して示したもので、特に配慮する事項である。

※ それ以外の配慮事項は、隣接する地区海岸の持ち合わせる海岸要素を考慮して示したもので、整備の方向性において一定範囲の連続性をもたせるために配慮する事項である。

※ 整備の実施段階においては、「整備の方向性」を基に、配慮を必要とする項目について検討し、計画・整備を行うこととする。

※ 施設規模や種類については、整備の実施段階でその時点の外方などの条件や海岸の状況等を考慮して詳細に見直すこととし、計画で示した値と異なってくる場合もある。

表Ⅱ-2-1 (38) 施設整備の内容 (福山・内海ゾーン)

地区海岸名	所管	配置				受益地域			整備の方向性						
		番号	区域	長さ (m)	規模 (T.P.m)	施設の種類	地域	状況	環境面に対する配慮事項	利用面に対する配慮事項					
											区域	代表距離 (C.D.L.m)			
内海海岸 (大田)	水国局	25	1	福山市内海町大田～小畑	928	7.2	9.2	護岸	福山市内海町	住宅地、農用地、その他	—	—	—		
														福山市内海町大田～小畑	
横田漁港海岸 (南)	水産庁	26	1	福山市内海町明見	405	5.1	7.1	護岸	福山市内海町	住宅地、その他	—	—	—	—	
			2	福山市内海町南～内海町隣橋	840	5.1	7.1	護岸、防壁							
横田漁港海岸 (家畑)	水産庁	27	1	福山市内海町坊地～向	914	4.5	6.5	護岸、防壁	福山市内海町	住宅地、その他	—	—	—	—	—

※ 整備の方向性において、下線を引いている配慮事項は、該当地区海岸の現状の環境要素、利用形態等や地域の要請、将来計画等を考慮して示したもので、特に配慮する事項である。

※ それ以外の配慮事項は、隣接する地区海岸の持ち合わせる海岸防護を考慮して示したもので、整備の方向性において一定範囲の連続性をもたせるために配慮する事項である。

※ 整備の実施段階においては、「整備の方向性」を基に、配慮を必要とする項目について検討し、計画・整備を行うこととする。

※ 施設規模や種類については、整備の実施段階でその時点の外力などの条件や海岸の状況を考慮して詳細に見直しを計画で示した値と異なってくる場合もある。

表Ⅱ-2-1 (39) 施設整備の内容 (福山・内海ゾーン)

地区海岸名	所管	配置			受益地域			整備の方向性	
		番号	区域	区域	施設の種類	地域	状況	環境面に対する配慮事項	利用面に対する配慮事項
横田港海岸 (入双)	水産庁	28	1	福山市内海町入双	護岸、離岸堤	福山市内海町	住宅地、農用地、その他	●生態系に配慮した海岸の整備 ●生態系の保全 ●干潟・砂浜の維持・回復 ●景観に配慮した海岸の整備 ●自然集積や遺産集積の保全・創出	●海岸利用の促進 ●観光資源や他のレクリエーション施設との連携
内海海岸 (横山)	農振局	31	1	福山市内海町	護岸	福山市内海町	農用地、その他	●生態系に配慮した海岸の整備 ●生態系の保全 ●干潟・砂浜の維持・回復 ●景観に配慮した海岸の整備 ●自然集積や遺産集積の保全・創出	●多様に利用できる海岸の整備 ●遊歩性レクリエーションの推進のための施設整備 ●海岸利用の促進 ●観光資源や他のレクリエーション施設との連携
内海海岸 (横島)	水産局	32	1	福山市内海町大浜～内海町	護岸、海岸、養浜	福山市内海町	住宅地、工業地、農用地、その他	●生態系に配慮した海岸の整備 ●生態系の保全 ●干潟・砂浜の維持・回復 ●景観に配慮した海岸の整備 ●自然集積や遺産集積の保全・創出	●多様に利用できる海岸の整備 ●遊歩性レクリエーションの推進のための施設整備 ●海岸利用の促進 ●観光資源や他のレクリエーション施設との連携
横田港海岸 (横島)	港湾局	34	1	福山市内海町志垣～坊地	護岸、胸壁	福山市内海町	住宅地、工業地、農用地、その他	●生態系に配慮した海岸の整備 ●生態系の保全 ●干潟・砂浜の維持・回復	—

※ 整備の方向性において、下線を引いている配慮事項は、該当地区海岸の現状の環境要素、利用形態等や地域の要請、将来計画等を考慮して示したもので、特に配慮する事項である。

※ それ以外の配慮事項は、隣接する地区海岸の持ち合わせる海岸環境を考慮して示したもので、整備の方向性において一定範囲の連続性をもたせるために配慮する事項である。

※ 整備の実施段階においては、「整備の方向性」を基に、配慮を必要とする項目について検討し、計画・整備を行うこととする。

※ 施設規模や種類については、整備の実施段階でその地点の外力などの条件や海岸の状況を考慮して詳細に見直しこととし、計画で示した値と異なってくる場合もある。

表 II-2-1 (40) 施設整備の内容 (福山・内海ゾーン)

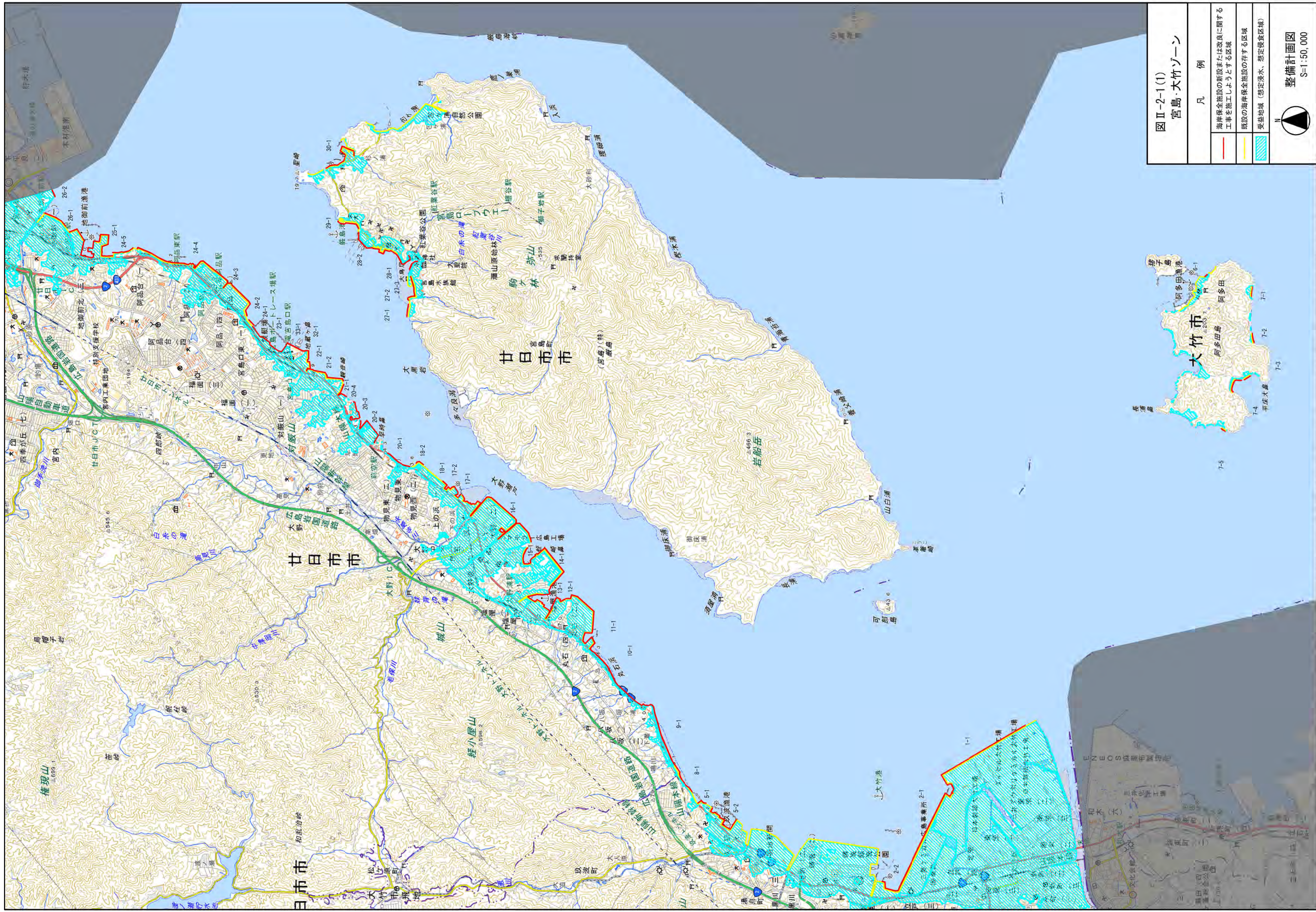
地区海岸名	所管	配置			受益地域			整備の方向性	
		海岸 番号	区域	区域	施設の種類	地域	状況	環境面に対する配慮事項	利用面に対する配慮事項
横田港海岸 (07)	港湾局	35	1	福山市内海町陸橋	護岸	福山市内海町	住宅地、工業地、農用地、その他	●生態系に配慮した海岸の整備 ●生態系の保全 ●干潟・砂浜の維持・回復	—
箱崎漁港海岸 (阿伏瓦)	水産庁	40	1	福山市内海町馬場崎	護岸	福山市内海町	住宅地、農用地、その他	●生態系に配慮した海岸の整備 ●干潟・砂浜の維持・回復 ●景観に配慮した海岸の整備 ●自然景観や漁業資源の保全・創造	●多様に利用できる海岸の整備 ●海産物レクリエーションの推進のための施設整備 ●海岸利用の推進 ●観光資源や歴史のレクリエーション施設との連携

※ 整備の方向性において、下線を引いている配慮事項は、該当地区海岸の現状の環境要素、利用基盤等や地域の要請、再編計画等を考慮して示したもので、特に配慮する事項である。

※ それ以外の配慮事項は、隣接する地区海岸の持ち合わせる海岸要素を考慮して示したもので、整備の方向性において一定範囲の連続性をもたせるために配慮する事項である。

※ 整備の実施段階においては、「整備の方向性」を基に、配慮を必要とする項目について検討し、計画・整備を行うこととする。

※ 施設規模や種類については、整備の実施段階でその時点の外力などの条件や海岸の状況を検討して詳細に見直すこととし、計画で示した値と異なってくる場合もある。



この地図は、国土地理院長の承認を得て、同院発行の電子地形図50000を複製したものである。「測量法に基づく国土地理院長承認(使用)R7JHs 752」



図Ⅱ-2-1(2)
広島ゾーン

凡 例

- 海岸保全施設の新設または改良に関する工事を施工しようとする区域
- 既設の海岸保全施設の存する区域
- 受益地域(想定浸水、想定浸食区域)



整備計画図
S=1:50,000

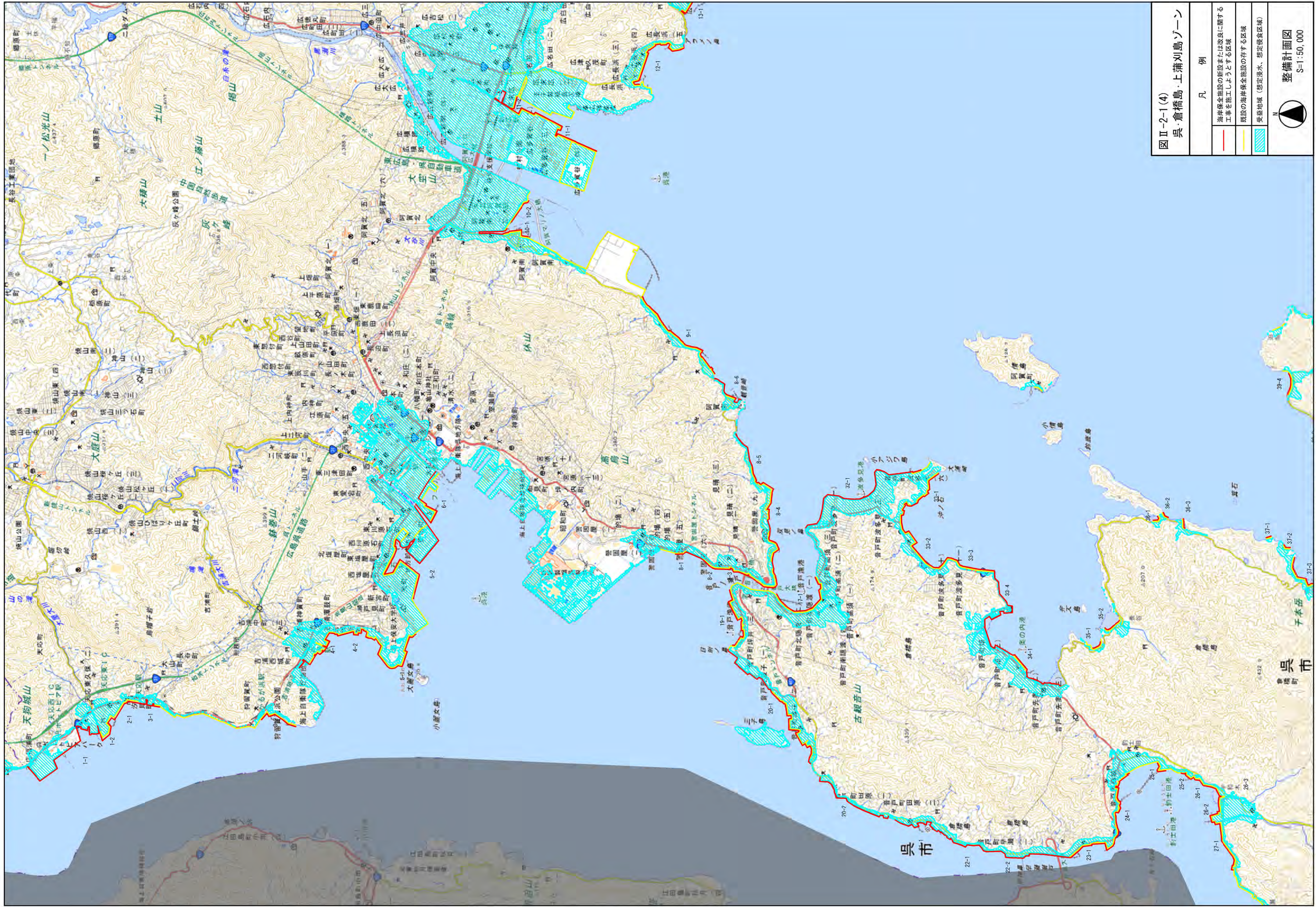


図 II-2-1(3)
江田島・能美島ゾーン

凡	例
—	海岸保全施設の施設または改良に関する工事を行う区域
—	既設の海岸保全施設の存する区域
■	養基樹域(想定浸水、想定侵食区域)


 整備計画図
 S=1:50,000

この地図は、国土地理院長の承認を得て、同院発行の電子地形図50000を複製したものである。「測量法に基づく国土地理院長承認(使用) R7JHs 752」



この地図は、国土地理院長の承認を得て、同院発行の電子地形図50000を複製したものである。「測量法に基づく国土地理院長承認 (使用) R 7JHs 752」

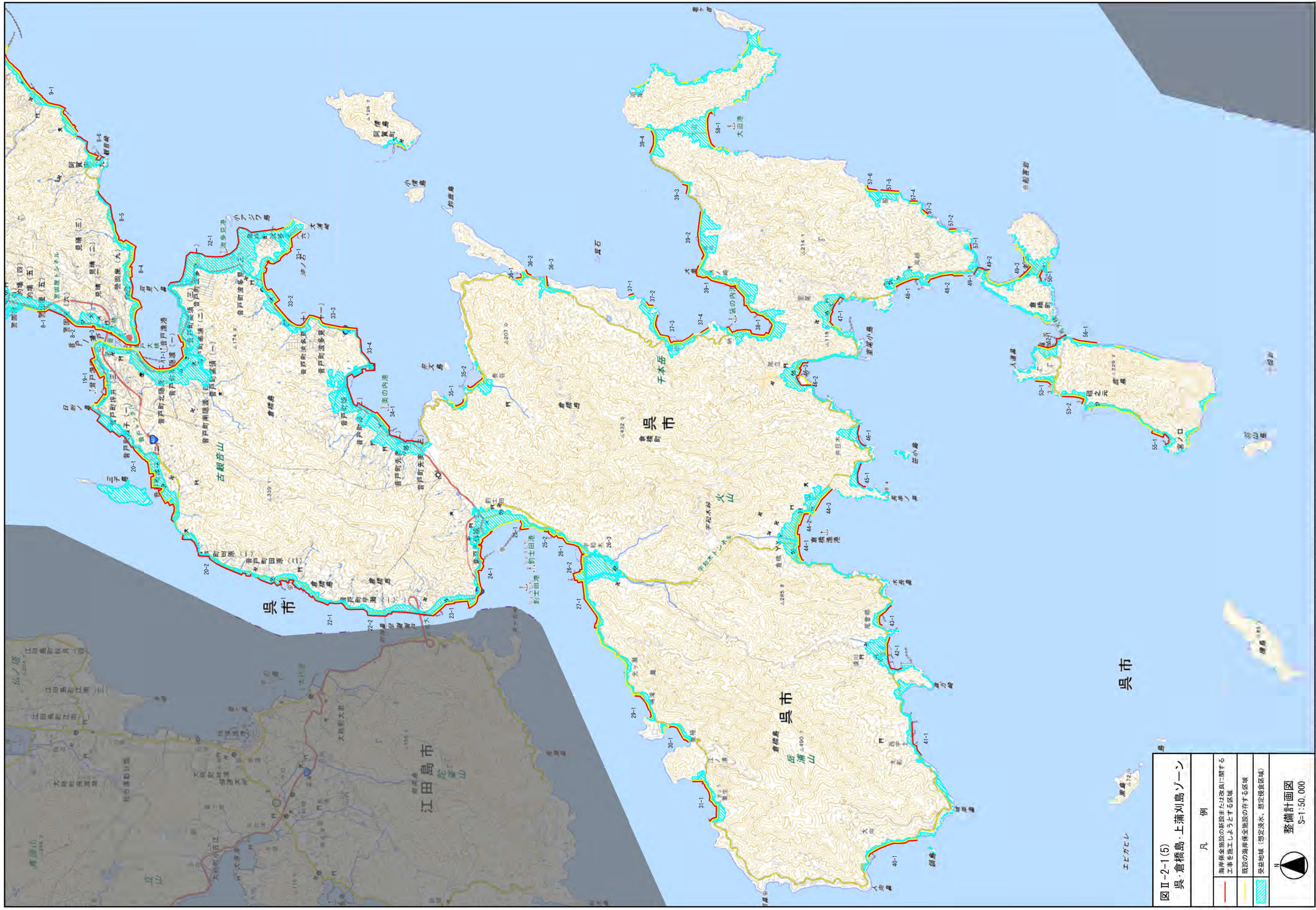


図 II-2-1(5)
 呉・倉橋島・上蒲刈島ゾーン

凡 例	
	海岸保全施設の施設または改良に関する工事を施工しようとする区域
	施設の維持保全施設のある区域
	準定水域 (準定浸水、準定浸水区域)

整備計画図
 S=1:50,000

この地図は、国土地理院長の承認を得て、同院発行の電子地形図50000を複製したものである。「測量法に基づく国土地理院長承認（使用）R 7JHs 752」

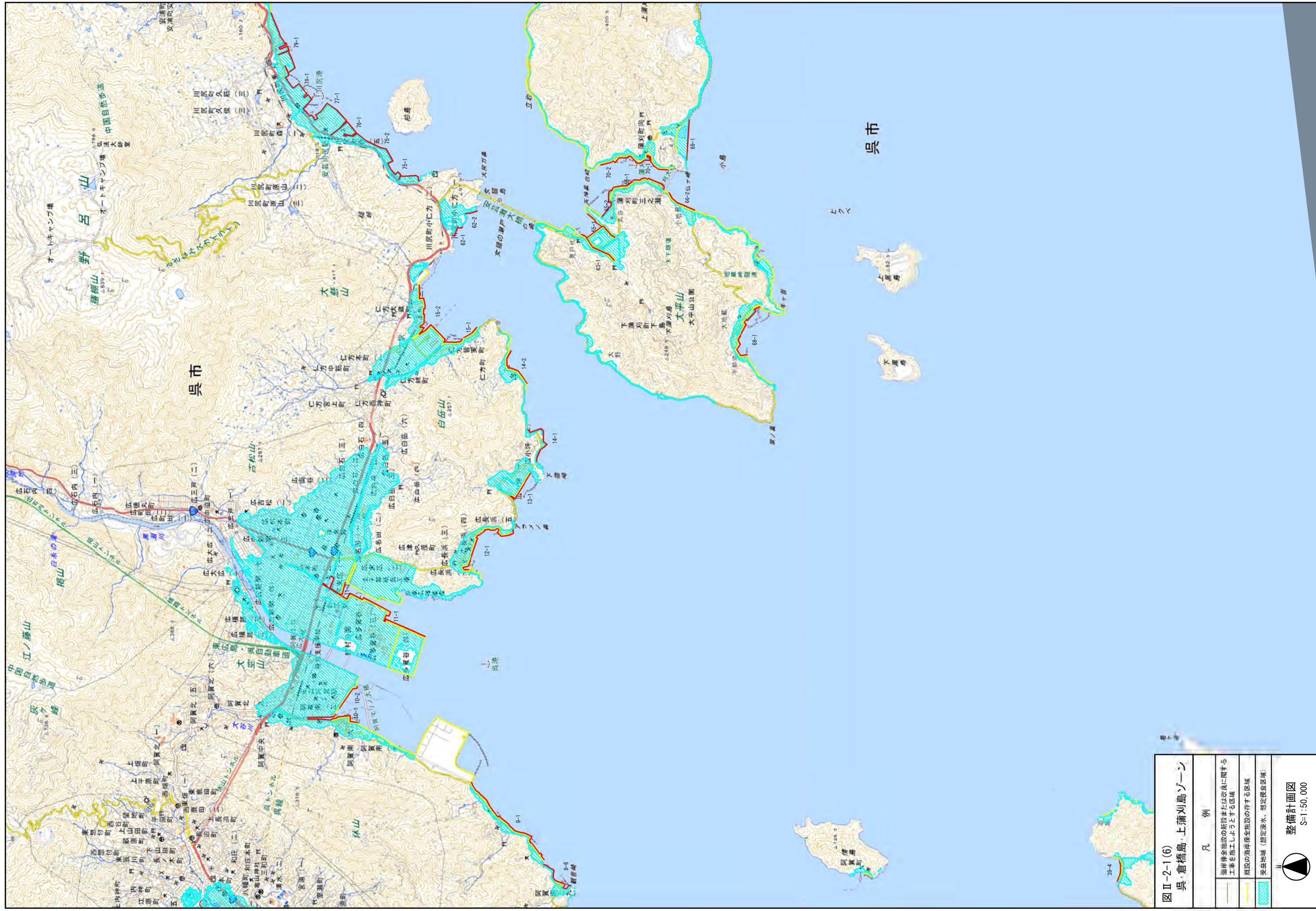
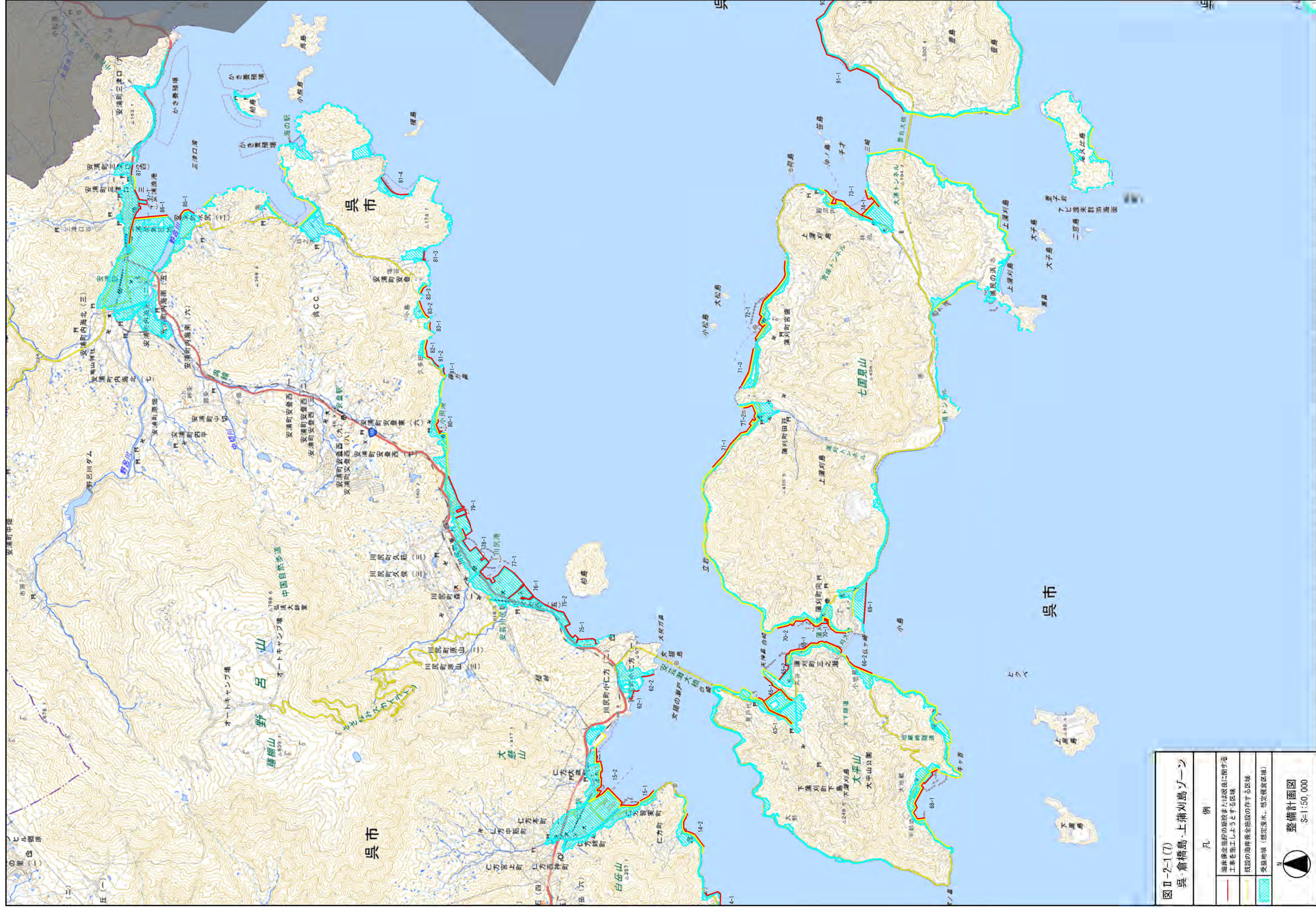


図 II-2-1(6)
 豊・倉橋島・上蒲刈島ゾーン

凡 例	
	海岸保全施設の新設または改良に関する工事を施工しようとする区域
	既設の海岸保全施設の存する区域
	浸水地域（想定浸水、想定保護区域）

整備計画図
 S=1:50,000

この地図は、国土地理院長の承認を得て、同院発行の電子地形図50000を複製したものである。「測量法に基づく国土地理院長承認（使用）R 7JHs 752」

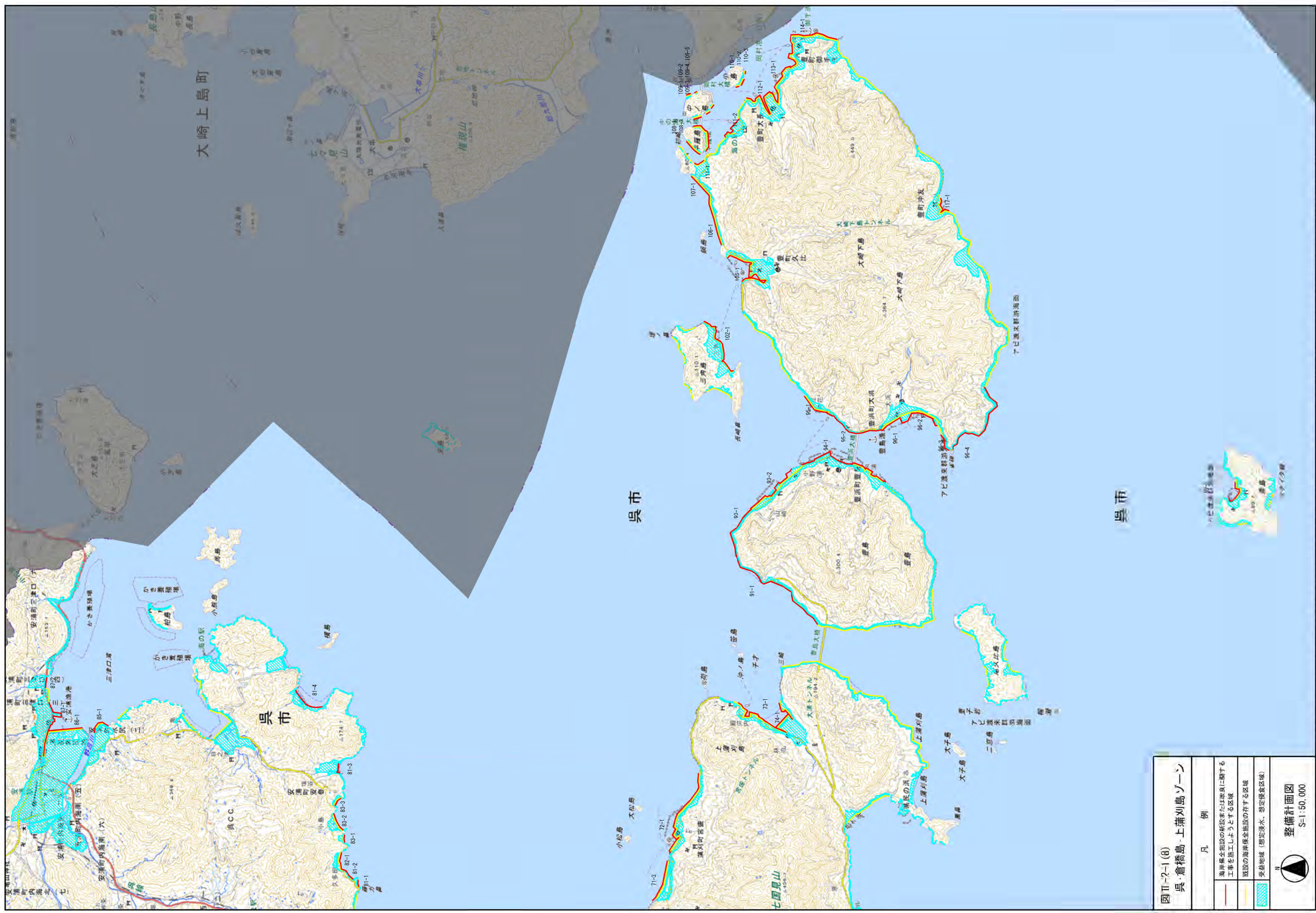


図II-2-1(7)
 呉 倉橋島・上瀧列島ゾーン

凡	例
	海岸保全施設の新設または改良に関する工事を施工しようとする区域
	既設の海岸保全施設の存する区域
	受益地域（潮定海水、感定硬底区域）

整備計画図
 S=1:50,000

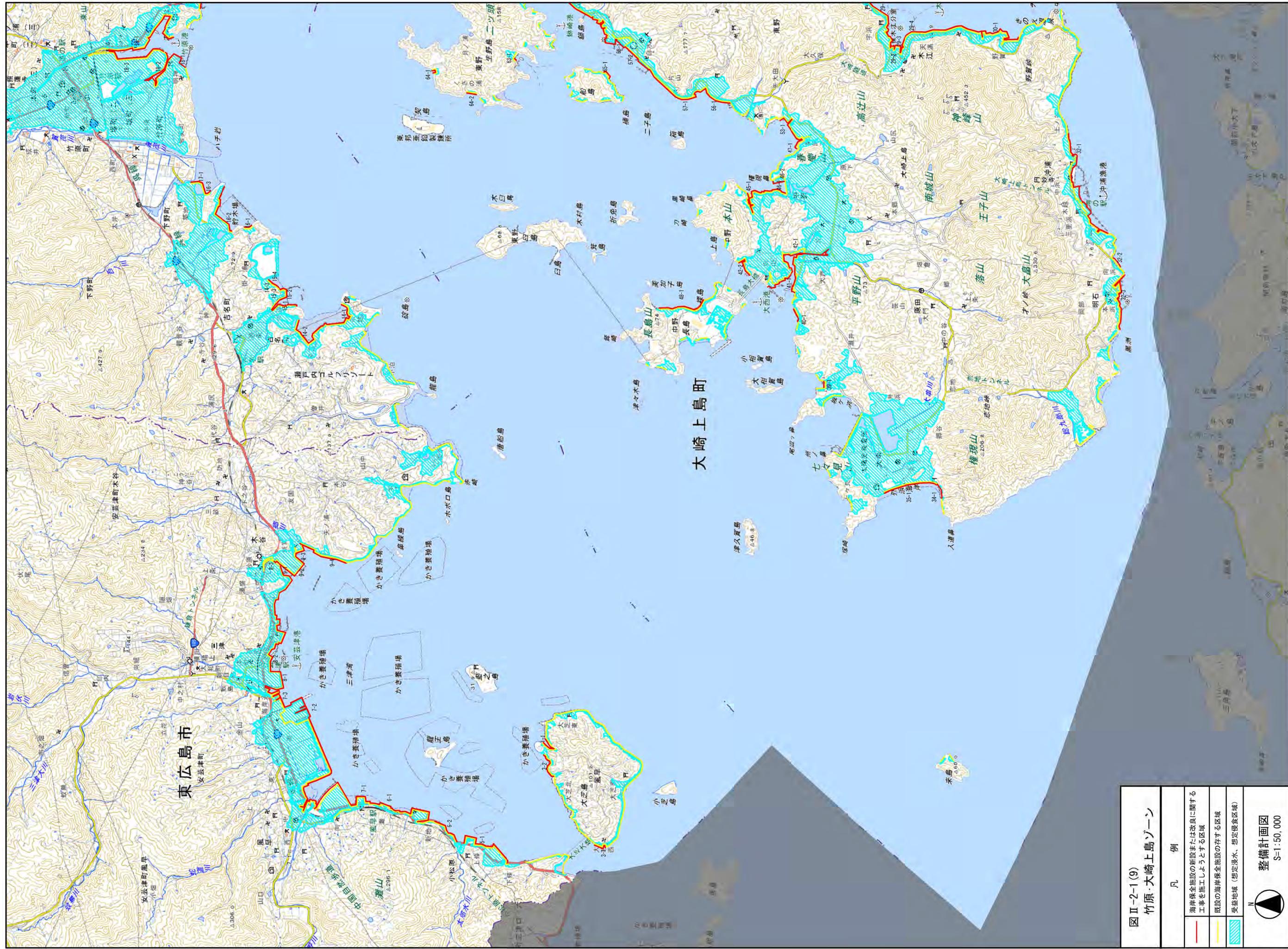
この地図は、国土地理院長の承認を得て、同院発行の電子地形図50000を複製したものである。〔測量法に基づく国土地理院長承認（使用）R 7JHs 752〕



図Ⅱ-2-1(8)
呉・倉橋島・上瀬川島ゾーン


凡	例
—	海岸線
—	海岸線の新設または改定に関する工事を行う区域
—	既設の海岸保全施設の存する区域
—	変位地帯（想定浸水、想定崩壊区域）

整備計画図
S=1:50,000

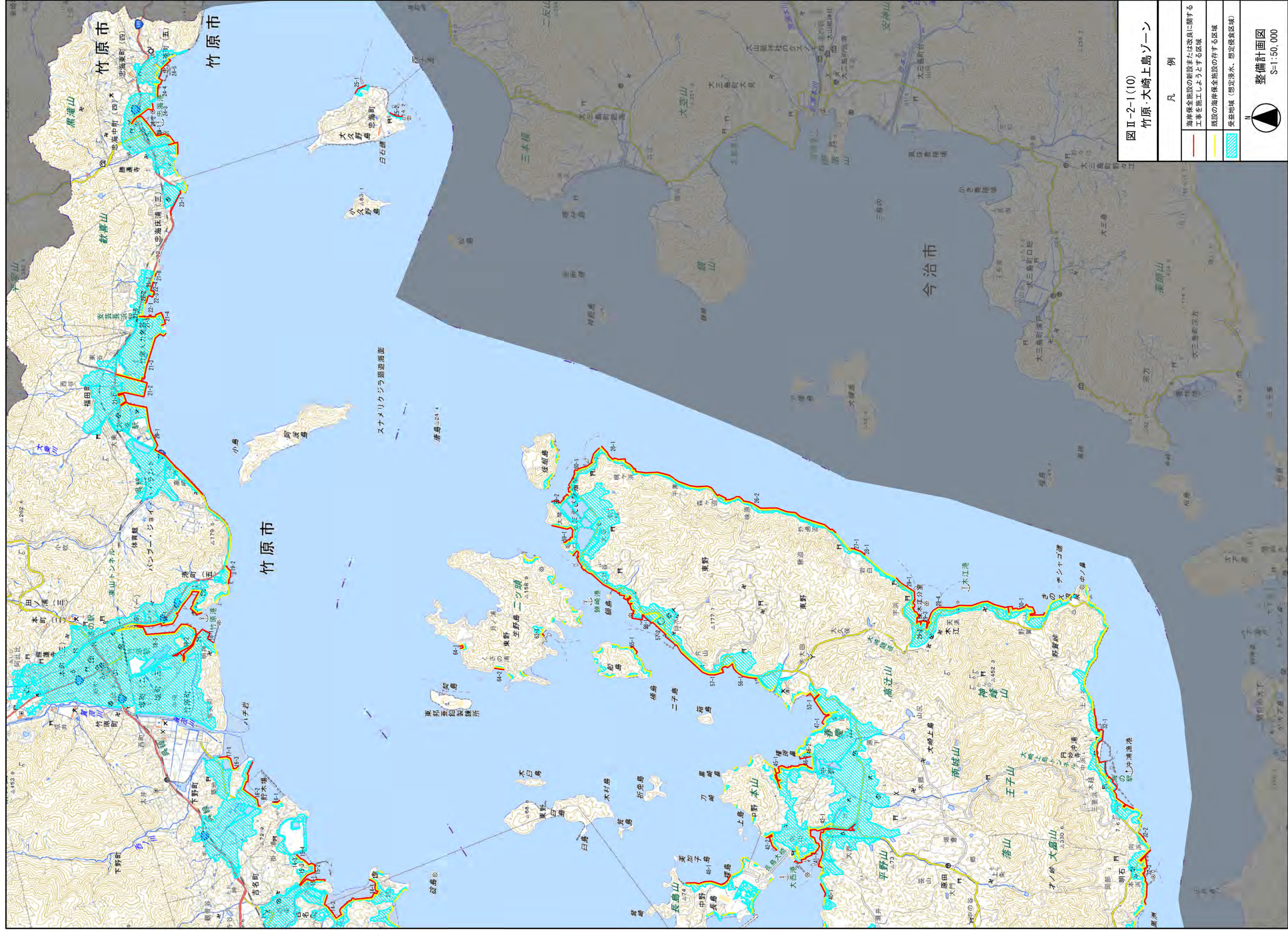


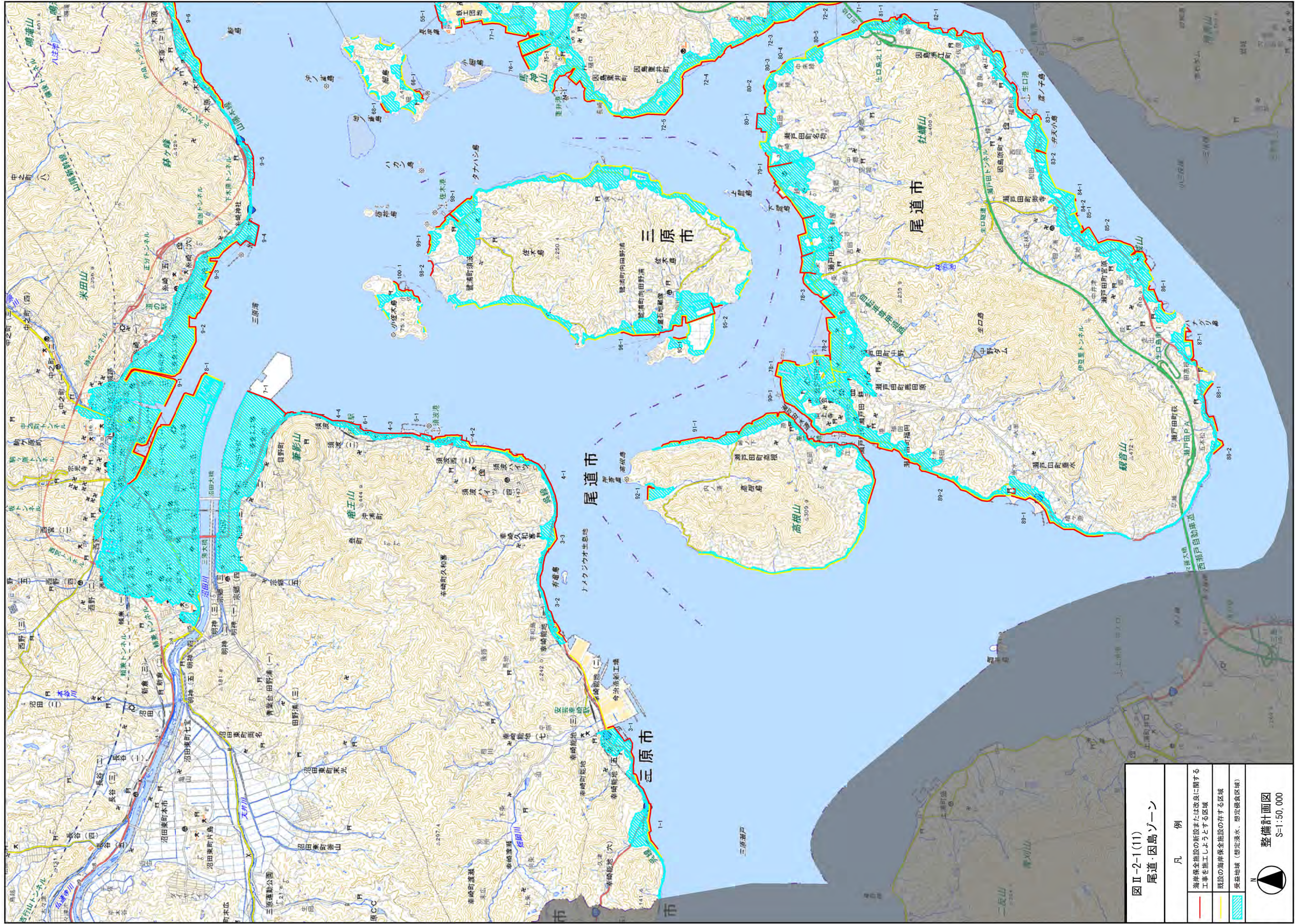
図II-2-1(9)
竹原・大崎上島ゾーン

凡	例
—	海岸保全施設の新設または改良に関する 工事を施工しようとする区域
—	既設の海岸保全施設の存する区域
—	受益地域（想定浸水、想定浸食区域）

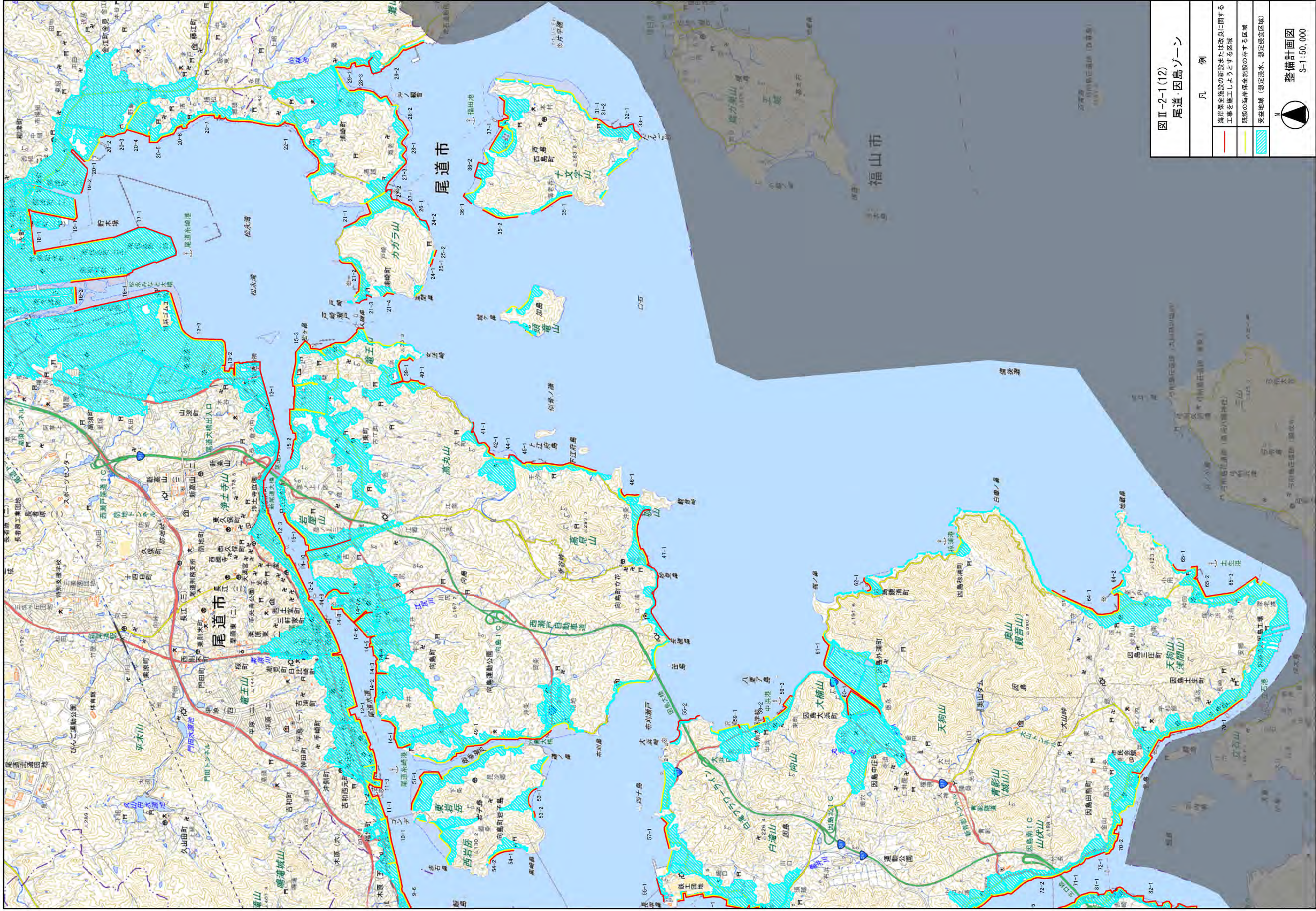

 整備計画図
 S=1:50,000

この地図は、国土地理院長の承認を得て、同院発行の電子地形図50000を複製したものである。「測量法に基づく国土地理院長承認（使用）R 7JHs 752J」





この地図は、国土地理院長の承認を得て、同院発行の電子地形図50000を複製したものである。「測量法に基づく国土地理院長承認（使用）R7JHs 752」



図II-2-1(12)
尾道 因高ゾーン

凡 例	
	海岸保全施設の新設または改良に関する工事を施工しようとする区域
	既設の海岸保全施設の存する区域
	変換地域（想定浸水、想定優良区域）

整備計画図
 S=1:50,000

この地図は、国土地理院長の承認を得て、同院発行の電子地形図50000を複製したものである。「測量法に基づく国土地理院長承認（使用）R7JHs 752」

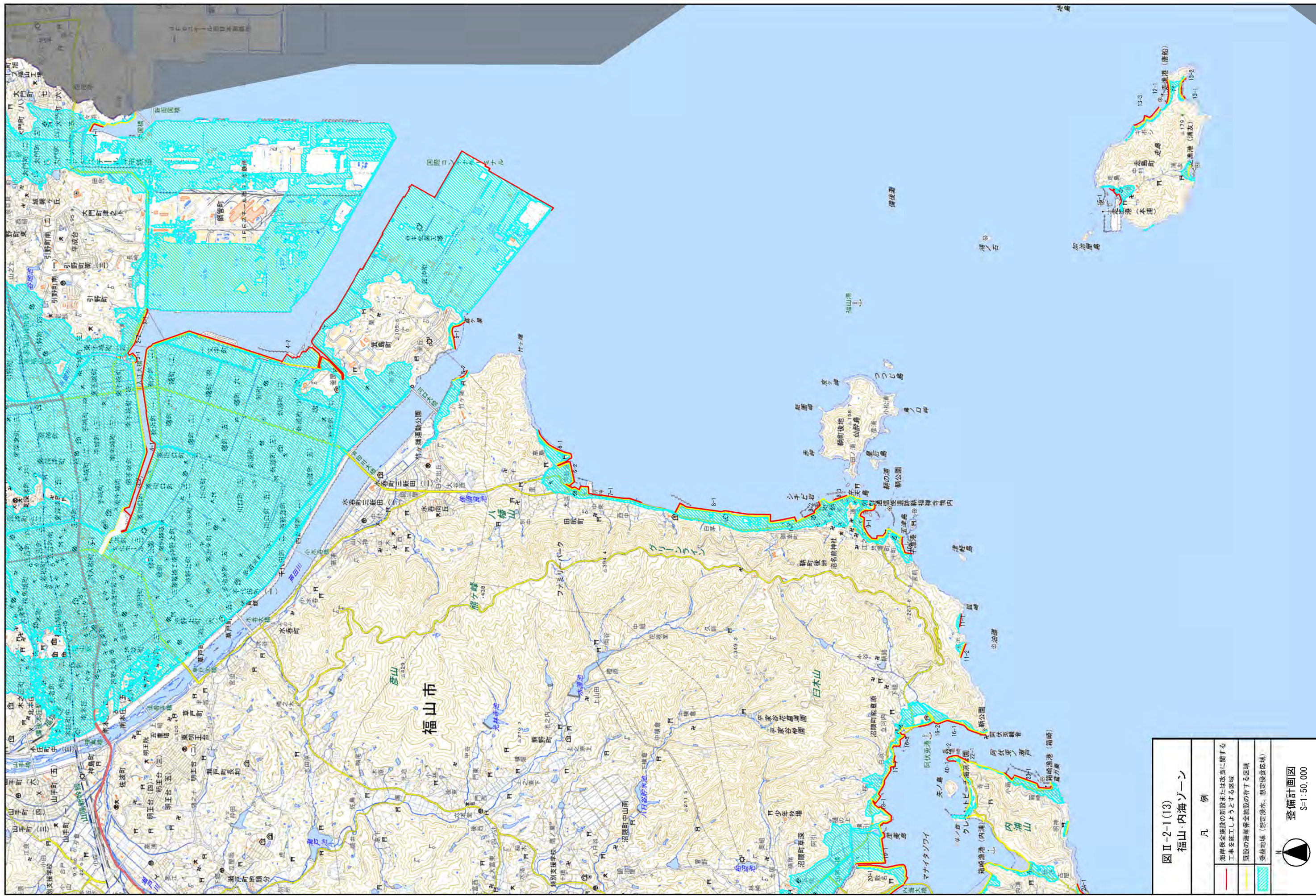
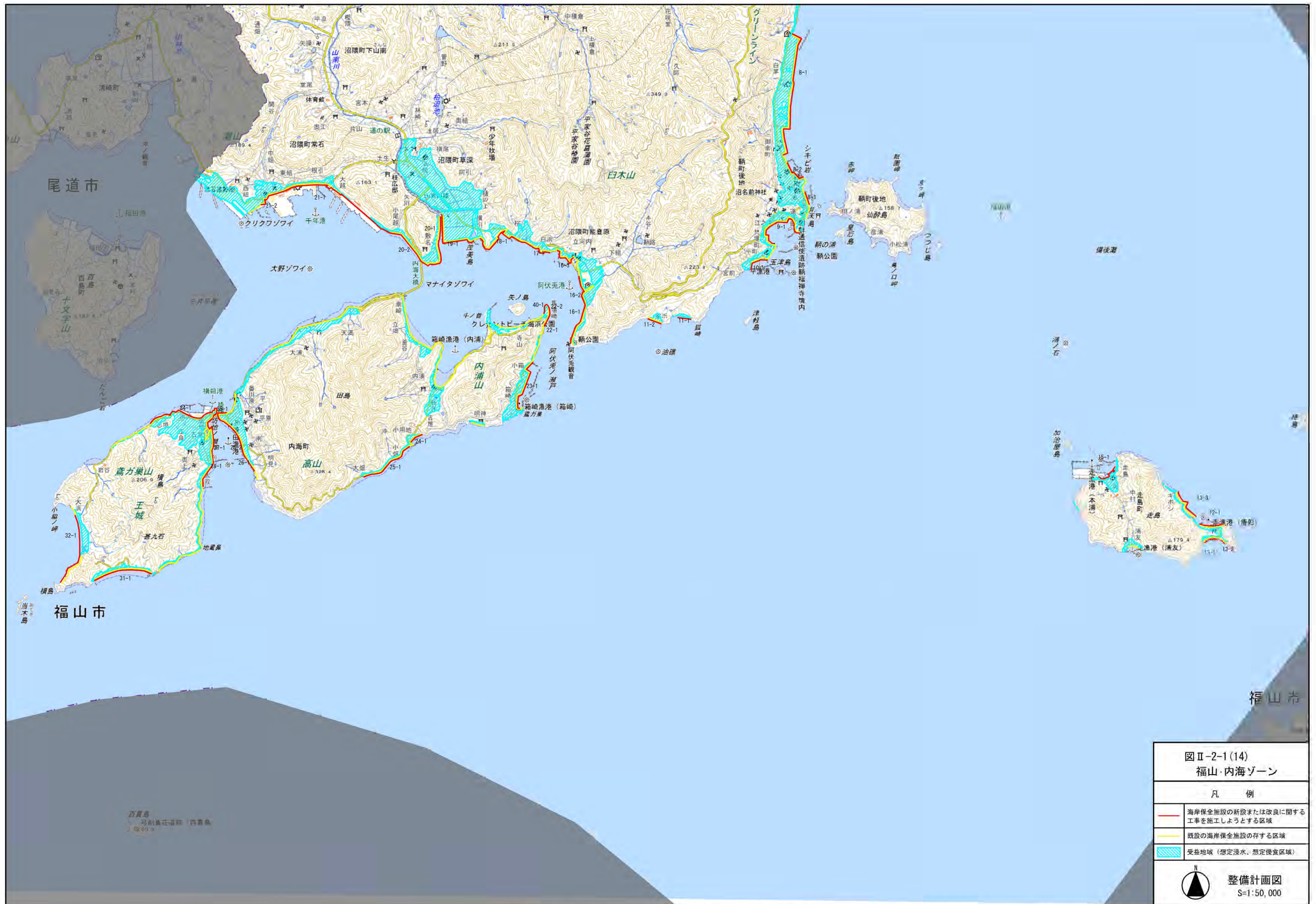


図 II-2-1 (13)
福山・内海ゾーン

凡 例	
	海岸保全施設の新設または改良に関する 工事を実施しようとする区画
	施設の海岸保全施設の存する区画
	多量地味 (想定湧水、想定浸食区画)

整備計画図
 S=1:50,000

この地図は、国土地理院長の承認を得て、同院発行の電子地形図50000を複製したものである。「測量法に基づく国土地理院長承認 (使用) R 7JHs 752」



図Ⅱ-2-1(14)
福山・内海ゾーン

凡 例	
	海岸保全施設の新設または改良に関する工事を施工しようとする区域
	既設の海岸保全施設の存する区域
	受益地域（想定浸水、想定侵食区域）

整備計画図
S=1:50,000